

01 PLANTA - PERFIL
 ESCALA PLANTA: 1/1000
 ESCALA H: 1/1000
 ESCALA V: 1/100

Legenda:

- ALINHAMENTO / ESTABELECIMENTO
- MEIO-FIO
- MURO
- BORDO DA ESTRADA
- EDIFICAÇÕES
- CRISGA
- TERRENO NATURAL - PERFIL LONGITUDINAL
- TERRENO PROJETADO - PERFIL LONGITUDINAL
- SETA SERTIDO DO ESCONTO
- DIRIGIÇÃO DE MUEL

TEC PROJ Consultoria e Projetos Ltda
 Engº Renato Lúcio Cavalcante de Oliveira

COMISSÃO Permanente de Licitação
 Processo nº 001/2018
 Pregão nº 001/2018
 Objeto: Licitação para contratação de empresa para execução de obras de recuperação de pavimento asfáltico em ruas e avenidas do Município de Santana do Acaraú - CE.

Recuperação de Estradas Municipais
 Prefeitura Municipal de Santana do Acaraú

TECH PROJ
 Rua SCS, Quadra 01, Lote 01, Brasília - DF, CEP: 70302-900
 Fone: (61) 3344-1111
 E-mail: contato@techproj.com.br

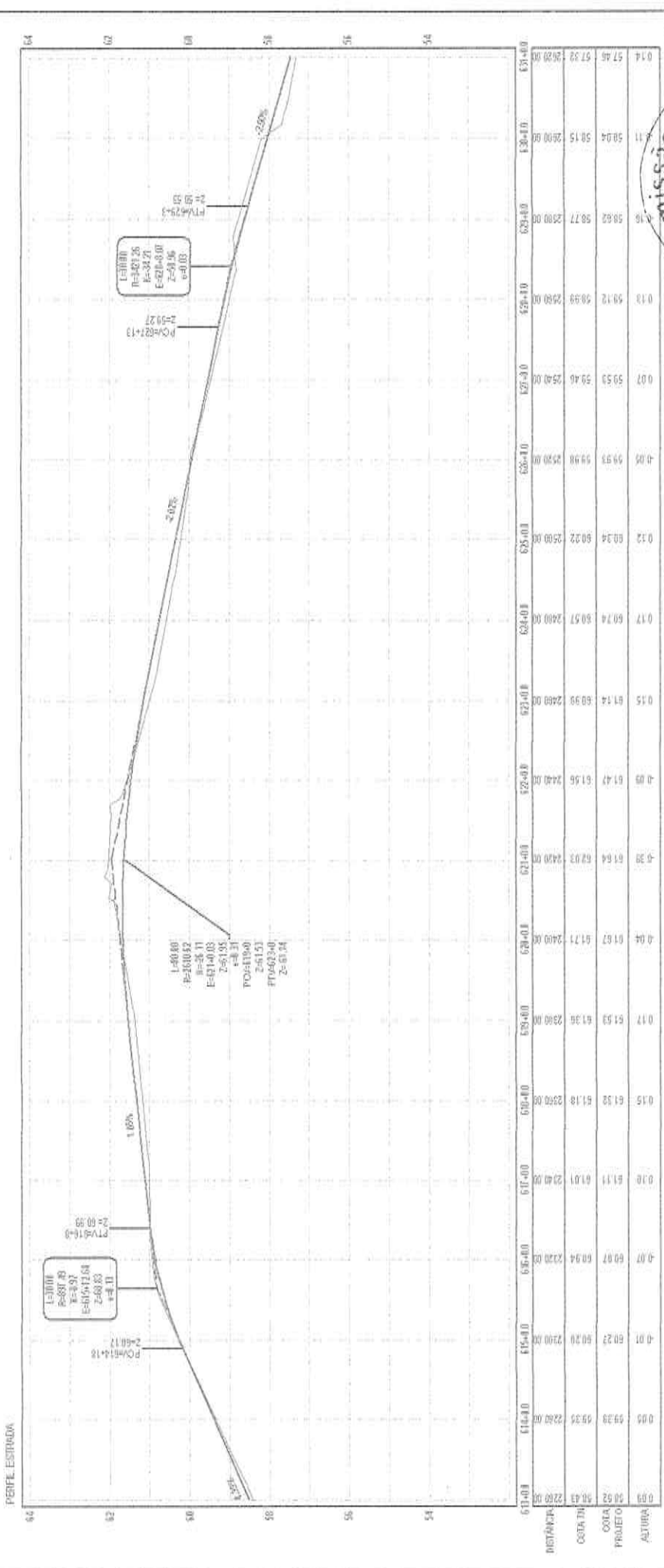
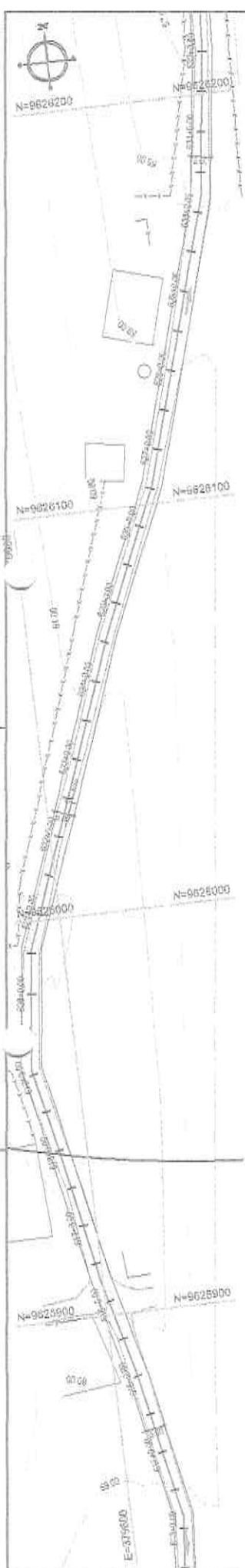
NOTAS:
 1- As dimensões, áreas e volumes são aproximadas e não devem ser utilizadas para fins legais.
 2- Para mais detalhes consultar o projeto executivo.

Assinatura: [Assinatura]

Carimbo: [Carimbo]

Assinatura: [Assinatura]

Carimbo: [Carimbo]



ESTACÃO	610+00	612+00	614+00	616+00	618+00	620+00	622+00	624+00	626+00	628+00	630+00	632+00	634+00	636+00	638+00	640+00
ALTURA	59,39	59,35	59,27	59,20	59,18	59,07	59,07	59,07	59,07	59,07	59,07	59,07	59,07	59,07	59,07	59,07
COTA DE PROJETO	59,35	59,35	59,27	59,20	59,18	59,07	59,07	59,07	59,07	59,07	59,07	59,07	59,07	59,07	59,07	59,07
COTA DE TERRENO	59,35	59,35	59,27	59,20	59,18	59,07	59,07	59,07	59,07	59,07	59,07	59,07	59,07	59,07	59,07	59,07
PROJETO	59,35	59,35	59,27	59,20	59,18	59,07	59,07	59,07	59,07	59,07	59,07	59,07	59,07	59,07	59,07	59,07
ALTURA	59,39	59,35	59,27	59,20	59,18	59,07	59,07	59,07	59,07	59,07	59,07	59,07	59,07	59,07	59,07	59,07
COTA DE PROJETO	59,35	59,35	59,27	59,20	59,18	59,07	59,07	59,07	59,07	59,07	59,07	59,07	59,07	59,07	59,07	59,07
COTA DE TERRENO	59,35	59,35	59,27	59,20	59,18	59,07	59,07	59,07	59,07	59,07	59,07	59,07	59,07	59,07	59,07	59,07
PROJETO	59,35	59,35	59,27	59,20	59,18	59,07	59,07	59,07	59,07	59,07	59,07	59,07	59,07	59,07	59,07	59,07
ALTURA	59,39	59,35	59,27	59,20	59,18	59,07	59,07	59,07	59,07	59,07	59,07	59,07	59,07	59,07	59,07	59,07

01 PLANTA - PERFIL

- ESCALA PLANTA: 1/1000
ESCALA PERFIL: 1/1000
- Legenda:**
- ALINHAMENTO/ESTRUTURAMENTO
 - TERRENO NATURAL - PERFIL CONSTRUÍVEL
 - MEIO-FIO
 - TERRENO PROJETADO - PERFIL CONSTRUTIVO
 - MURO
 - SETA SENTIDO DO ESTABELECIMENTO
 - BORDO DA ESTRADA
 - CURVAS DE NÍVEL
 - EDIFICAÇÕES
 - CERCA



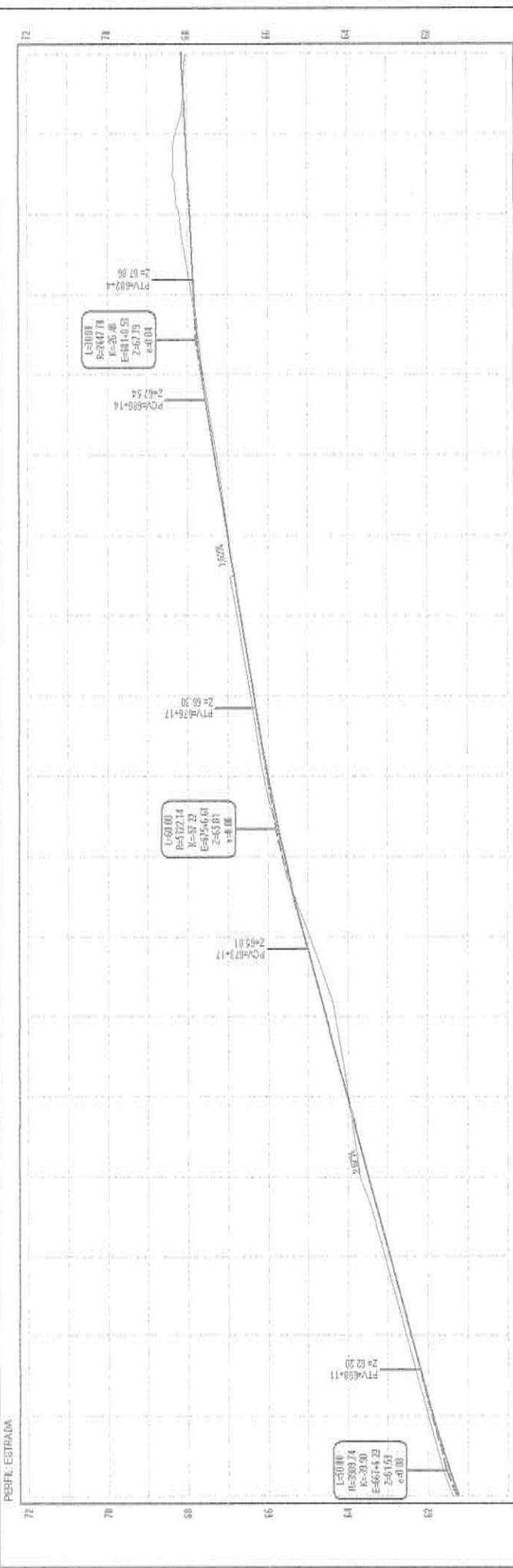
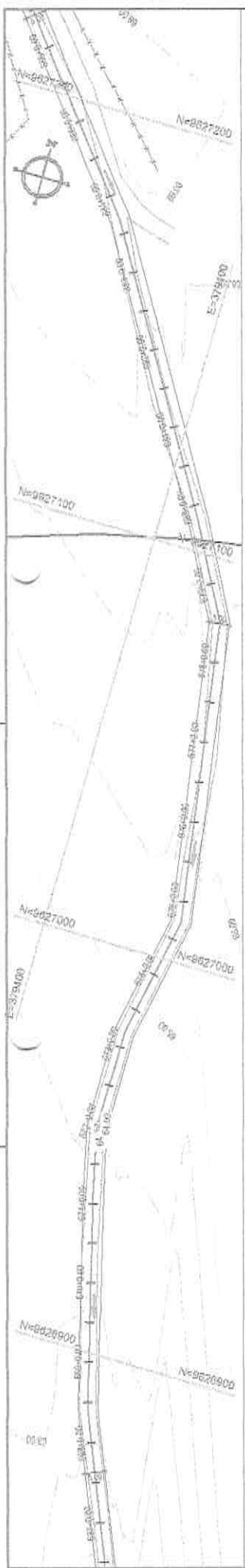
PROJ. Nº 001/2018
PROJ. Nº 001/2018
PROJ. Nº 001/2018



TECIPROJ Consultoria e Projetos Ltda
Eng. Renato Lúcio Cavalcante de Oliveira
R. ... nº ... PNP 060004760 - 1 - SOCIO

Recuperação de Estradas Vizinhas
Professora Municipal de Santarém do Aracaju

Sanitaro do Aracaju / CE
Maio / 2018



DISTÂNCIA	680+00	685+00	690+00	695+00	700+00	705+00	710+00	715+00	720+00	725+00	730+00	735+00	740+00	745+00	750+00	755+00	760+00	765+00	770+00	775+00	780+00	785+00	790+00	795+00	800+00	805+00	810+00	815+00	820+00	825+00	830+00	835+00	840+00	845+00	850+00	855+00	860+00	865+00	870+00	875+00	880+00	885+00	890+00	895+00	900+00																																																																																																						
COTA IN. PROJEÇÃO	61,24	61,30	61,36	61,42	61,48	61,54	61,60	61,66	61,72	61,78	61,84	61,90	61,96	62,02	62,08	62,14	62,20	62,26	62,32	62,38	62,44	62,50	62,56	62,62	62,68	62,74	62,80	62,86	62,92	62,98	63,04	63,10	63,16	63,22	63,28	63,34	63,40	63,46	63,52	63,58	63,64	63,70	63,76	63,82	63,88	63,94	64,00	64,06	64,12	64,18	64,24	64,30	64,36	64,42	64,48	64,54	64,60	64,66	64,72	64,78	64,84	64,90	64,96	65,02	65,08	65,14	65,20	65,26	65,32	65,38	65,44	65,50	65,56	65,62	65,68	65,74	65,80	65,86	65,92	65,98	66,04	66,10	66,16	66,22	66,28	66,34	66,40	66,46	66,52	66,58	66,64	66,70	66,76	66,82	66,88	66,94	67,00	67,06	67,12	67,18	67,24	67,30	67,36	67,42	67,48	67,54	67,60	67,66	67,72	67,78	67,84	67,90	67,96	68,02	68,08	68,14	68,20	68,26	68,32	68,38	68,44	68,50	68,56	68,62	68,68	68,74	68,80	68,86	68,92	68,98	69,04	69,10	69,16	69,22	69,28	69,34	69,40	69,46	69,52	69,58	69,64	69,70	69,76	69,82	69,88	69,94	70,00
ALTIMETRIA	61,24	61,30	61,36	61,42	61,48	61,54	61,60	61,66	61,72	61,78	61,84	61,90	61,96	62,02	62,08	62,14	62,20	62,26	62,32	62,38	62,44	62,50	62,56	62,62	62,68	62,74	62,80	62,86	62,92	62,98	63,04	63,10	63,16	63,22	63,28	63,34	63,40	63,46	63,52	63,58	63,64	63,70	63,76	63,82	63,88	63,94	64,00	64,06	64,12	64,18	64,24	64,30	64,36	64,42	64,48	64,54	64,60	64,66	64,72	64,78	64,84	64,90	64,96	65,02	65,08	65,14	65,20	65,26	65,32	65,38	65,44	65,50	65,56	65,62	65,68	65,74	65,80	65,86	65,92	65,98	66,04	66,10	66,16	66,22	66,28	66,34	66,40	66,46	66,52	66,58	66,64	66,70	66,76	66,82	66,88	66,94	67,00	67,06	67,12	67,18	67,24	67,30	67,36	67,42	67,48	67,54	67,60	67,66	67,72	67,78	67,84	67,90	67,96	68,02	68,08	68,14	68,20	68,26	68,32	68,38	68,44	68,50	68,56	68,62	68,68	68,74	68,80	68,86	68,92	68,98	69,04	69,10	69,16	69,22	69,28	69,34	69,40	69,46	69,52	69,58	69,64	69,70	69,76	69,82	69,88	69,94	70,00

01 PLANTA - PERFIL
 ESCALA PLANTA: 1:1000
 ESCALA V: 1:1000
 ESCALA V: 1:100

Legenda:

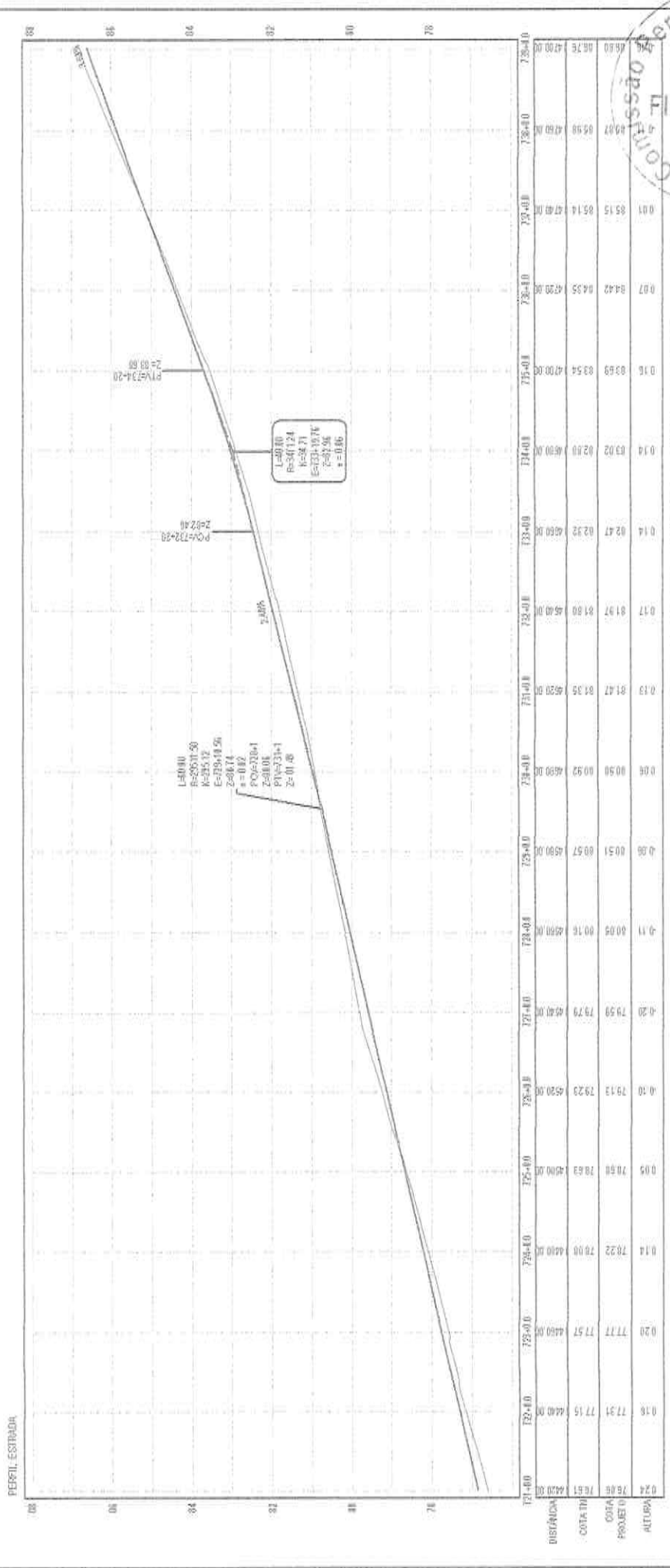
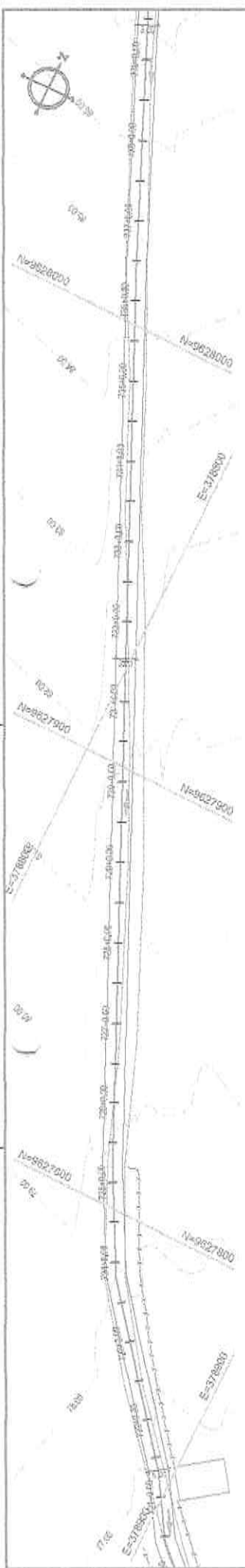
- ALINHAMENTO/ESTRUTURAMENTO
- MEIO-FIO
- MURO
- BORDO DA ESTRADA
- EDIFICAÇÕES
- CERCA
- TERRENO NATURAL - PERFIL LONGITUDINAL
- TERRENO PROJETADO - PERFIL LONGITUDINAL
- SETA SERTIDO DO ESTACAMENTO
- CURVAS DE NIVEL

TECHPRO CONSULTORIA E PROJETOS LTDA
 Engº Renato Lúcio Cavalcante de Oliveira
 Engº Civil RNP 060004760-1 - S/C

COMISSÃO PERMANENTE DE LICITAÇÃO
 Nº 160
 14

Objeto: Recuperação de Estradas Vicinas
 Local: Prefeitura Municipal de Santarém do Acaraú

Assinatura: [Assinatura]
 Data: 14/03/2018



01 PLANTA - PERFIL
 ESCALA PLANTA: 1/1000
 ESCALA V: 1/100

DISTÂNCIA	70+00	72+00	73+00	74+00	75+00	76+00	77+00	78+00
COTA PROJETADA	77.31	77.57	78.23	79.79	80.16	80.57	80.92	81.00
COTA REAL	76.81	77.15	78.00	79.23	80.16	80.57	80.92	81.00
ALTURA	0.50	0.42	0.23	0.56	0.41	0.34	0.28	0.00

Legenda:


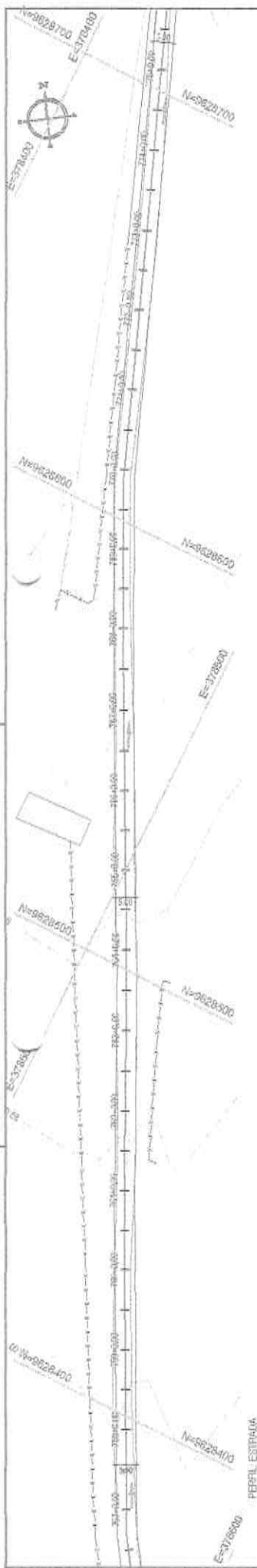
- ALINHAMENTO / ESTRAQUEAMENTO
- MEIO-FIO
- MURO
- BORDO DA ESTRADA
- EDIFICAÇÕES
- CERCA
- TERRENO NATURAL - PERFIL LONGITUDINAL
- TERRENO PROJETADO - PERFIL LONGITUDINAL
- SETA SENTIDO DO ESCOAMENTO
- CURVAS DE NIVEL

TECHPROJ Consultoria e Projetos Ltda
 Engº Renato Lúcio Cavalcante de Oliveira
 Engº CIVIL RNP 060004760 - 1 - Smc

Recuperação de Estradas Municipais
 Prefeitura Municipal de Santana do Acaraú

Comissão Permanente de Licitação
 Nº 063
 Licitação nº 001/2018
 Objeto: Terraplenagem e Pavimentação

Local: Santana do Acaraú / CE
 Data: Maio / 2018



ESTACÃO	75+00	75+40	76+00	76+40	77+00	77+40	78+00	78+40	79+00	79+40	80+00	80+40	81+00	81+40	82+00
ALTURA	30.33	30.71	32.01	32.40	32.79	33.18	33.57	33.96	34.35	34.74	35.13	35.52	35.91	36.30	36.69
COMPRIMENTO	40.00	40.00	40.00	40.00	40.00	40.00	40.00	40.00	40.00	40.00	40.00	40.00	40.00	40.00	40.00
PROJEÇÃO	0.00	0.00	0.00	0.00	0.00	0.00	0.00	0.00	0.00	0.00	0.00	0.00	0.00	0.00	0.00
COMPRIMENTO	40.00	40.00	40.00	40.00	40.00	40.00	40.00	40.00	40.00	40.00	40.00	40.00	40.00	40.00	40.00
PROJEÇÃO	0.00	0.00	0.00	0.00	0.00	0.00	0.00	0.00	0.00	0.00	0.00	0.00	0.00	0.00	0.00
COMPRIMENTO	40.00	40.00	40.00	40.00	40.00	40.00	40.00	40.00	40.00	40.00	40.00	40.00	40.00	40.00	40.00
PROJEÇÃO	0.00	0.00	0.00	0.00	0.00	0.00	0.00	0.00	0.00	0.00	0.00	0.00	0.00	0.00	0.00

01 PLANTA - PERFIL

ESCALA PLANTA: 1:1000
ESCALA PERFIL: 1:100
ESCALA VERTICAL: 1:1000

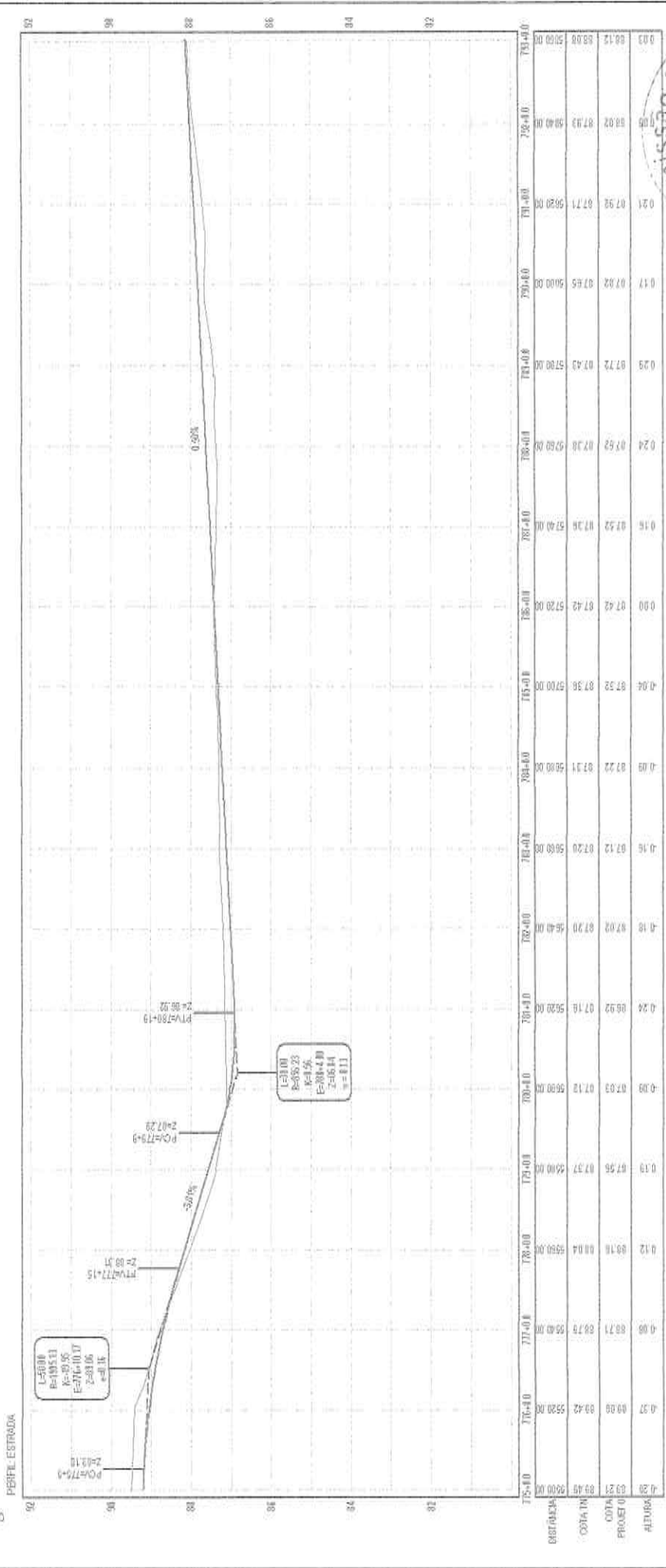
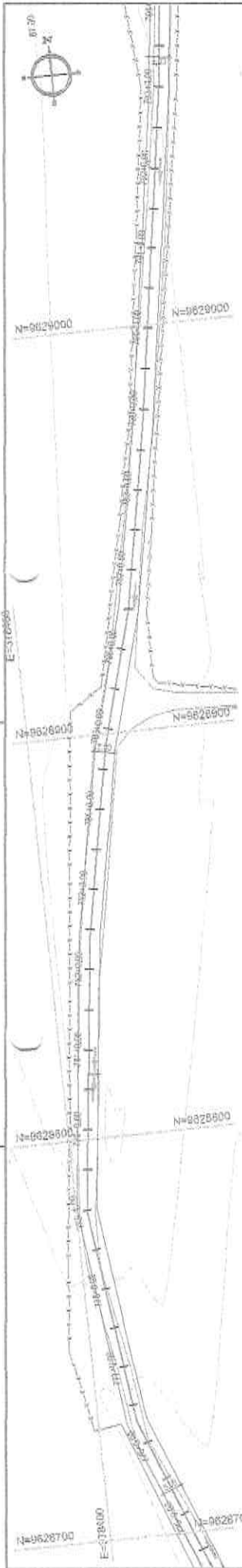
Legenda:

- ALINHAMENTO / ESTACIONAMENTO
- MEIO-FIO
- MURO
- BORDO DA ESTRADA
- EDIFICAÇÕES
- CERCA
- TERRENO NATURAL - PERFIL LONGITUDINAL
- TERRENO PROJETADO - PERFIL LONGITUDINAL
- SETA SERTIDO DO ESTACIONAMENTO
- CURVAS DE NIVEL

TECHPRO CONSULTORIA E PROJETOS Lda
 Eng. Renato Lúcio Cavalcante de Oliveira
 Eng. Civil RNP 060004760 - 1 - Sócio

Comissão Permanente de Licitação
 Nº 001/2018
 Prefeitura Municipal de Santana do Acaraú / CE
 Maio / 2018

TECHPRO CONSULTORIA E PROJETOS Lda
 Rua: ...
 Tel: ...
 E-mail: ...
 CNPJ: ...
 Inscrição Estadual: ...
 Inscrição Municipal: ...



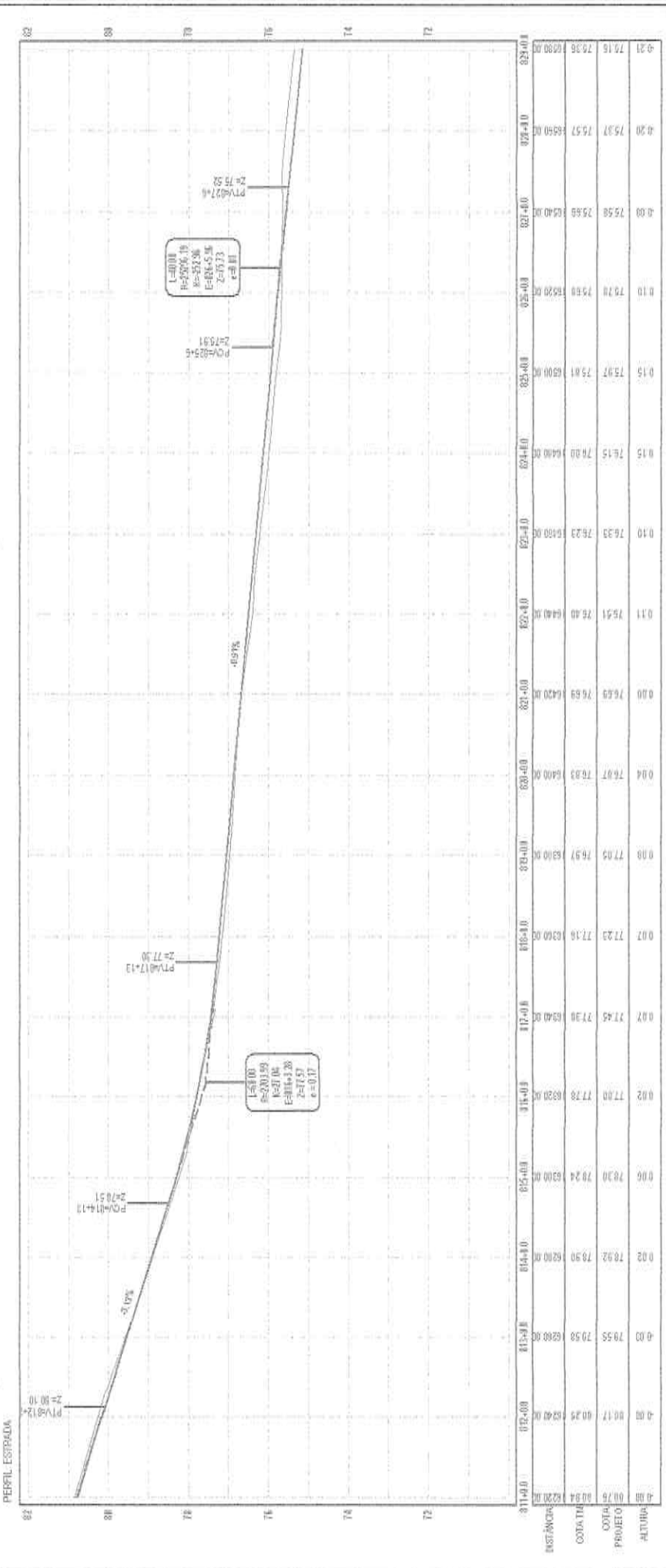

01 PLANTA - PERFIL
 ESCALA PLANTA: 1:5000
 ESCALA H: 1:1000
 ESCALA V: 1:500

- Legenda:
- ALINHAMENTO / ESTRAVAMENTO
 - MEIO-FIO
 - MURO
 - BORDO DA ESTRADA
 - EDIFICAÇÕES
 - OBSCA
 - TERRENO NATURAL - PERFIL LONGITUDINAL
 - TERRENO PROJETADO - PERFIL LONGITUDINAL
 - SETRA SENTIDO DO ESGOTO
 - CURVAS DE NIVEL

TECHPRO Consultoria e Projetos Ltda
 Eng. Renato Lúcio Cavalcante de Oliveira
 Eng. Civil RNP-060004760-1-Soc.



Recuperação de Estradas Moças
 Prefeitura Municipal de Santana do Acaraú
 Projeto: Terraplenagem e Pavimentação
 Local: Santana do Acaraú / CE
 Data: Maio / 2018



ESTACÃO	811+00	812+00	813+00	814+00	815+00	816+00	817+00	818+00	819+00	820+00	821+00	822+00	823+00	824+00	825+00	826+00	827+00	828+00	829+00	830+00
ALTIMETRIA	80.75	80.17	80.25	79.50	78.80	78.20	77.30	76.90	76.30	75.60	75.00	74.40	73.80	73.20	72.60	72.00	71.40	70.80	70.20	69.60
COTA TR	80.94	80.24	80.24	79.54	78.84	78.24	77.34	76.94	76.34	75.64	75.04	74.44	73.84	73.24	72.64	72.04	71.44	70.84	70.24	69.64
PROJETO	80.94	80.24	80.24	79.54	78.84	78.24	77.34	76.94	76.34	75.64	75.04	74.44	73.84	73.24	72.64	72.04	71.44	70.84	70.24	69.64

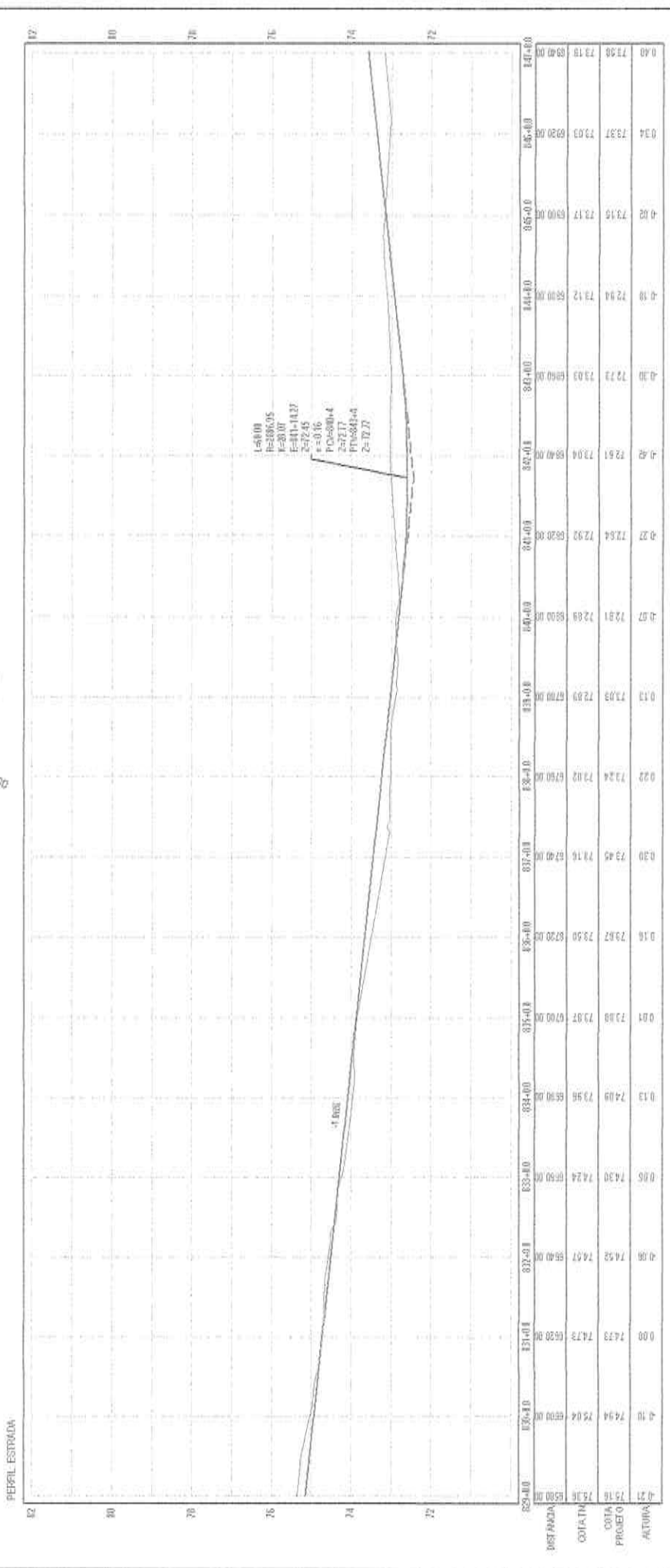
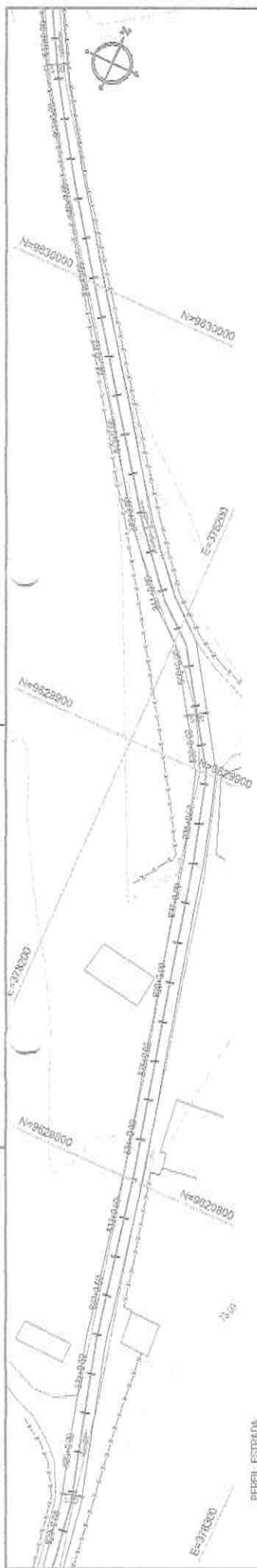
01 PLANTA - PERFIL
ESCALA PLANTA: 1/1000
ESCALA H: 1/1000
ESCALA V: 1/1000

- Legenda:**
- 14.11 ALINHAMENTO / ESTACIONAMENTO
 - 14.12 TERRENO NATURAL - PERFIL LONGITUDINAL
 - 14.13 TERRENO PROJETADO - PERFIL LONGITUDINAL
 - 14.14 MURO
 - 14.15 BETA SENTIDO DO ESCORRIMENTO
 - 14.16 BORDO DA ESTRADA
 - 14.17 EDIFICAÇÕES
 - 14.18 CERCA

TECHPROJ Consultoria e Projetos Ltda
Eng. Renato Lúcio Cavalcante de Oliveira
En.º Civil RNP 080004760 - 1 - Sócio



RECUPERAÇÃO DE ESTRADAS VICINAIS
LÍDERE
Professora Municipal de Santana do Acaraú
REVISOR
Rayssa Vale
PROJETO
1
Município de Santana do Acaraú
Mato Grosso do Sul
2018



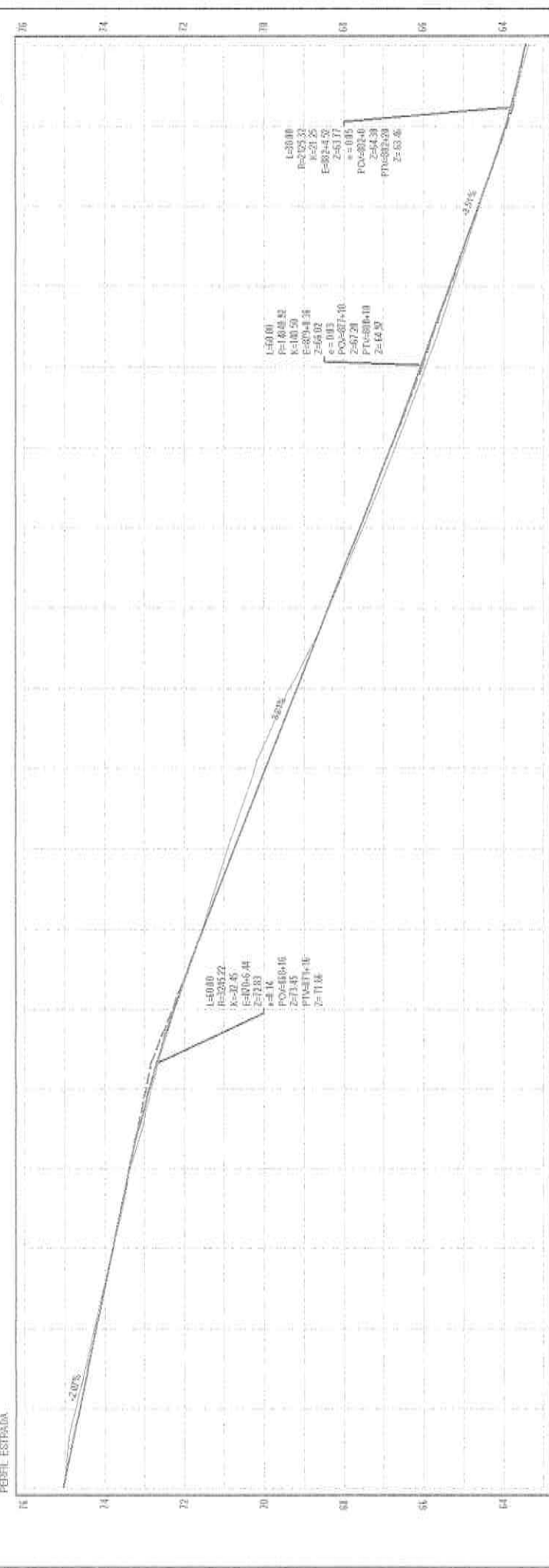
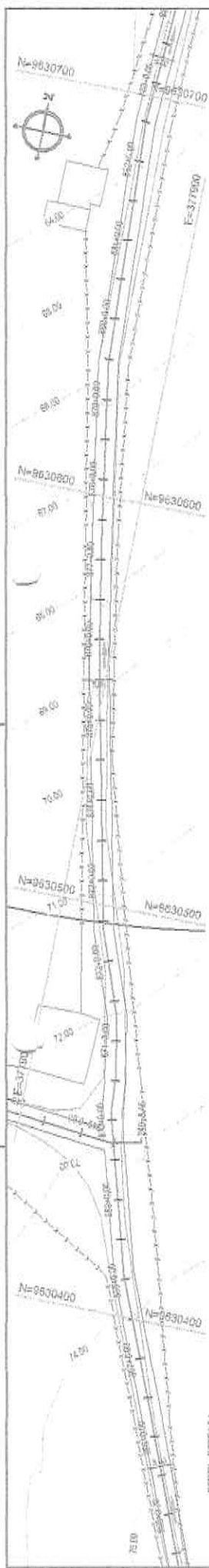
TECH PROJ
 Engenharia e Planejamento
 Rua...
 ...

Cliente: Prefeitura Municipal de Santarém do Acaraú
 Projeto: Recuperação de Estradas Vitais
 Local: Prefeitura Municipal de Santarém do Acaraú

01 PLANTA - PERFIL
 ESCALA PLANTA: 1:1000
 ESCALA PERFIL: 1:100

TECH PROJ Consultoria e Projetos Ltda
 Eng. Renato Lucio Cavalcante de Oliveira

Legenda:
 ALINHAMENTO / ESTAGUAMENTO
 MEIO-FIO
 MARGEM
 BORDE DA ESTRADA
 EDIFICAÇÕES
 CERCA
 TERRENO NATURAL - FERRIL LONGITUDINAL
 TERRENO PROJETADO - FERRIL LONGITUDINAL
 SETA SENTIDO DO ESCOAMENTO
 CURVAS DE NIVEL
 20
 25



INSTANCIA	865+00	866+00	867+00	868+00	869+00	870+00	871+00	872+00	873+00	874+00	875+00	876+00	877+00	878+00	879+00	880+00	881+00	882+00	883+00
COTA DE PROJETO	75.00	74.72	74.20	73.79	73.56	73.00	72.28	71.50	70.90	70.24	69.38	68.30	67.53	66.82	66.07	65.96	65.00	64.60	64.30
COTA DE TERRENO	75.00	74.72	74.20	73.79	73.56	73.00	72.28	71.50	70.90	70.24	69.38	68.30	67.53	66.82	66.07	65.96	65.00	64.60	64.30
ALTURA	0.00	0.00	0.00	0.00	0.00	0.00	0.00	0.00	0.00	0.00	0.00	0.00	0.00	0.00	0.00	0.00	0.00	0.00	0.00

01 PLANTA - PERFIL
 ESCALA PLANTA: 1/500
 ESCALA V: 1/500
 ESCALA Y: 1/100

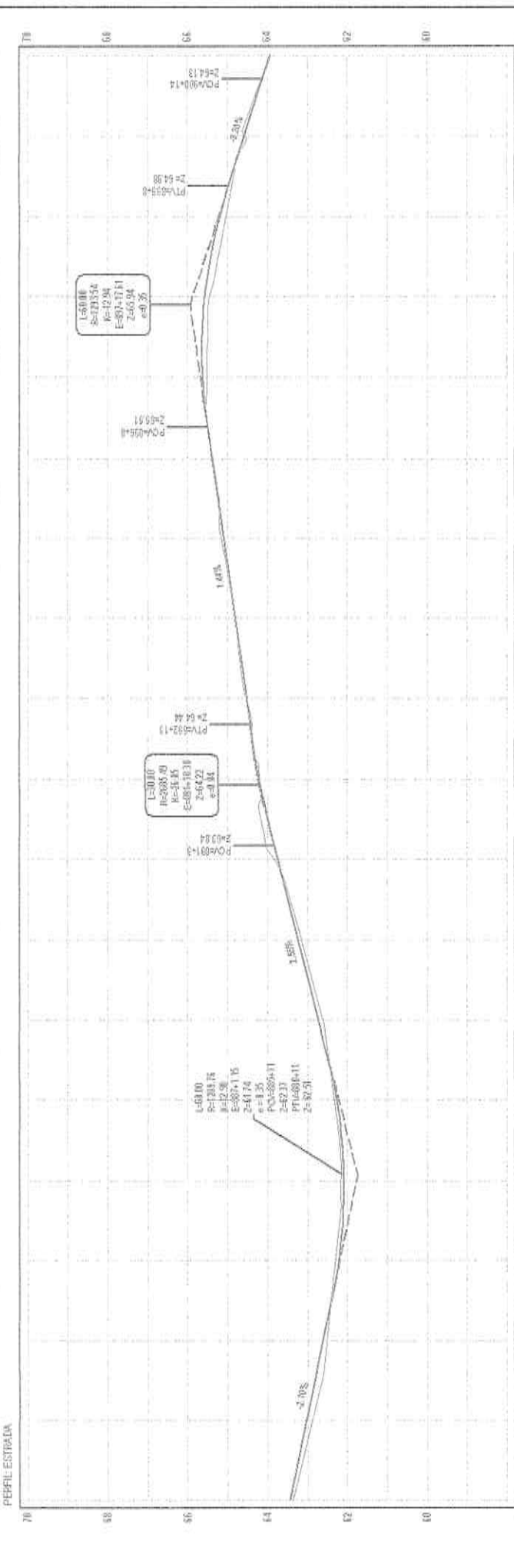
Legenda:

- ALINHAMENTO / ESTRAQUEAMENTO
- TERRENO ACTUAL - PERFIL LONGITUDINAL
- TERRENO PROJETADO - PERFIL LONGITUDINAL
- MARGEM
- SETA SENTIDO DO ESCOAMENTO
- BORDO DA ESTRADA
- CURVAS DE NIVEL
- EDIFICACÖES
- CERCA

TECHPRO Consultoria e Projetos Ltda
 Rua Santa Cruz, 41 - Alameda
 Centro - São Paulo - SP - 01011-000
 Fone: (11) 3063-1000
 E-mail: contato@techpro.com.br

Engº Renato Lucio Cavalcanete de Oliveira
 Engº Civil RNP 060004760 - 1 - Sócio

Projeto: Recuperação de Estradas Vitradas
 Cliente: Prefeitura Municipal de Sarilândia do Acauari
 Local: Sarilândia do Acauari / CE
 Data: Maio / 2018



ESTACÃO	ALTIURA (m)	PROJEÇÃO (m)	ALTIURA (m)	PROJEÇÃO (m)
0+00	62.31	78.00	62.31	78.00
0+10	62.31	79.00	62.31	79.00
0+20	62.31	80.00	62.31	80.00
0+30	62.31	81.00	62.31	81.00
0+40	62.31	82.00	62.31	82.00
0+50	62.31	83.00	62.31	83.00
0+60	62.31	84.00	62.31	84.00
0+70	62.31	85.00	62.31	85.00
0+80	62.31	86.00	62.31	86.00
0+90	62.31	87.00	62.31	87.00
0+99	62.31	88.00	62.31	88.00

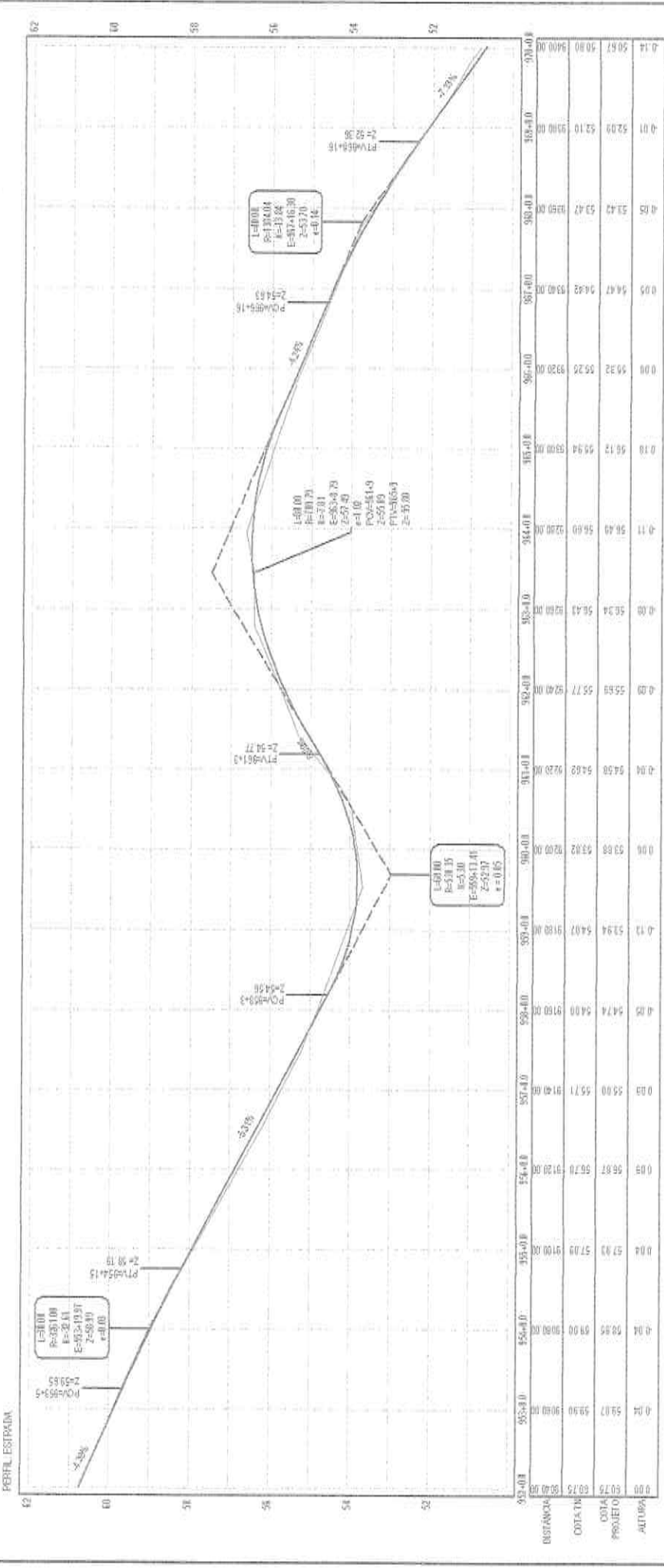
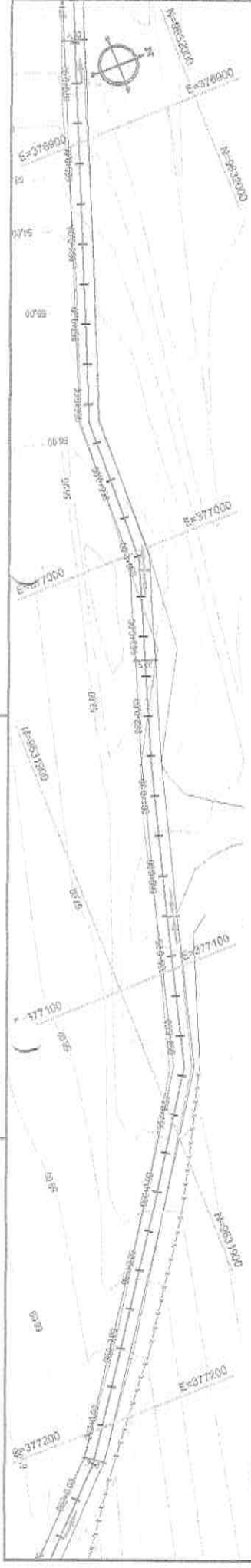
01 PLANTA - PERFIL
 ESCALA PLANTA: 1:1000
 ESCALA H: 1:500
 ESCALA V: 1:100

Legenda:

- ALINHAMENTO / ESTACIONAMENTO
- MEIO-FIO
- MURO
- BORDO DA ESTRADA
- EDIFICAÇÕES
- CERCA
- TERREMO NATURAL - PERFIL LONGITUDINAL
- TERREMO PROJETADO - PERFIL LONGITUDINAL
- SETA BENTIDO DO ESPONAMENTO
- CURVAS DE NIVEL

TECHPROJ Consultoria e Projetos Ltda
 Eng. Renato Lucio Cavalcante de Oliveira

Comissão Permanente de Licitação
 Projeto: Terraplanagem e pavimentação
 Local: Santana do Acaraú / CE
 Data: Maio / 2018



01 PLANTA - PERFIL
 ESCALA PLANTA: 1/1000
 ESCALA DE PERFIL: 1/1000
 ESCALA V. PIV: 1/50

Legenda:

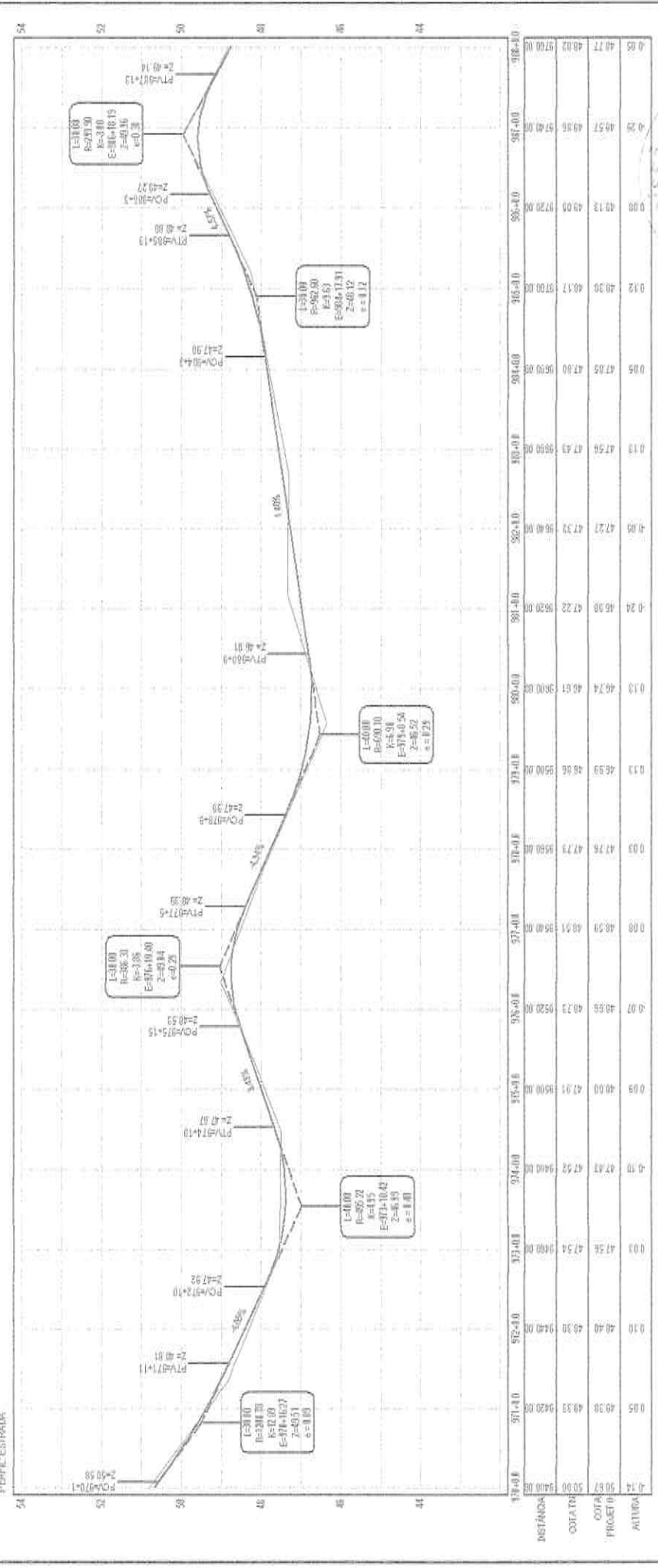
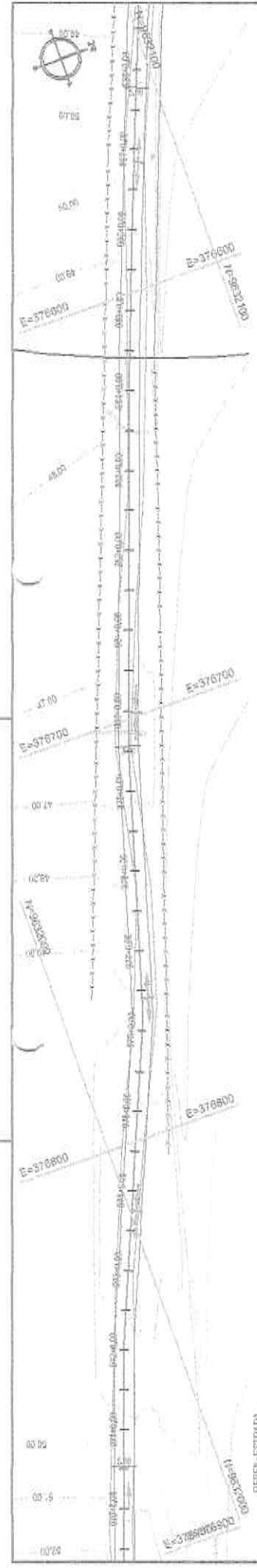
- ALINHAMENTO/ESTRUTURAMENTO
- TERRENO NATURAL - PERFIL LONGITUDINAL
- MEIO-FIO
- TERRENO PROJETADO - PERFIL LONGITUDINAL
- MURO
- BETA SENTIDO DO ESCORRIMENTO
- BORNE DA ESTRADA
- EDIFICAÇÕES
- VERGAS
- CORRIAS DE NIVEL

TECHPRO Consultoria e Projetos Ltda
 Rua: ...
 Caixa Postal: ...
 CEP: ...

Comissão Permanente de Licitação
 Rua: ...
 Caixa Postal: ...
 CEP: ...

Recuperação de Estradas Viárias
 Prefeitura Municipal de Santana do Aracati
 Engº Renald Lucio Cavalcante de Oliveira
 Engº Civil RNP-060004760 - 1 - Sócio

Projeto: Recuperação de Estradas Viárias
 Local: Santana do Aracati - CE
 Data: Maio/2018



01 PLANTA - PERFIL
 ESCALA PLANTA 1:1000
 ESCALA P. 1:1000
 ESCALA V. 1:100

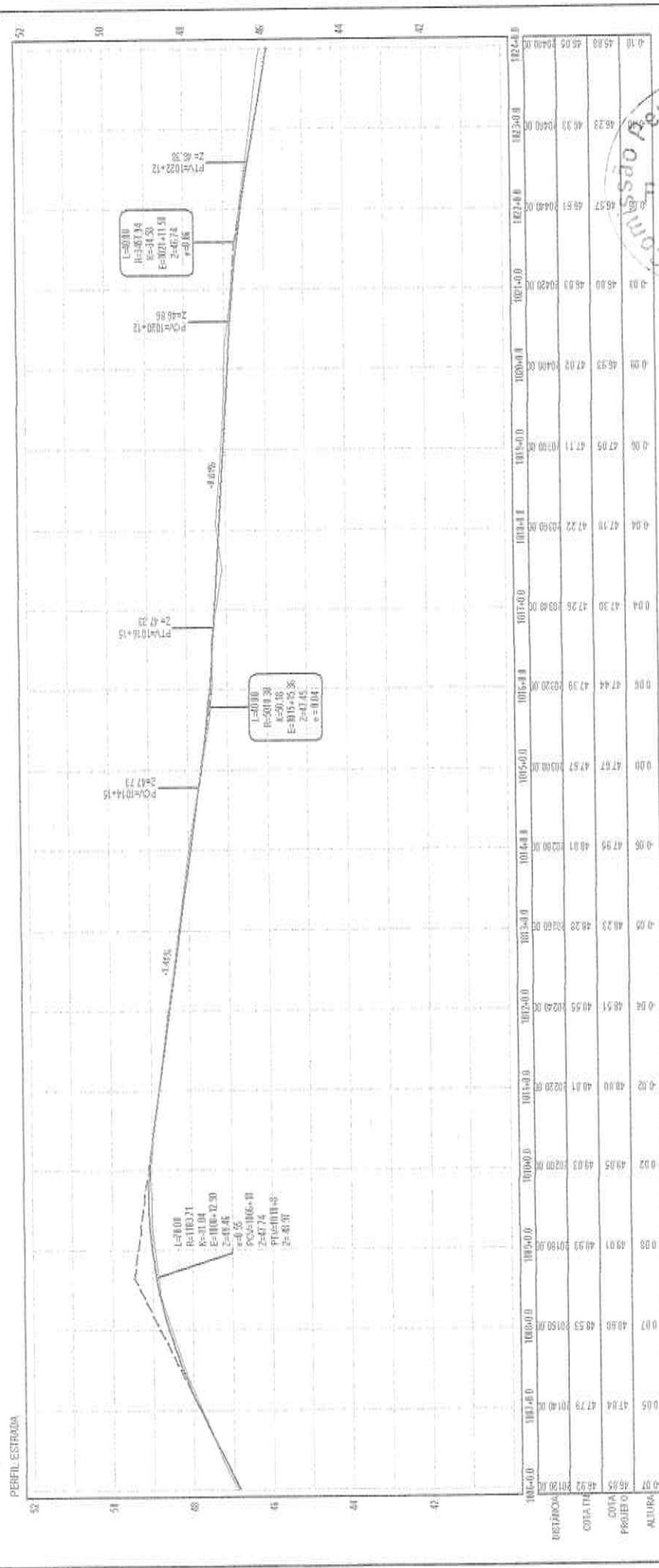
Legenda:

- ALINHAMENTO/ESTACIONAMENTO
- MEIO-FIO
- MURO
- BORDO DA ESTRADA
- EDIFICAÇÕES
- VERVA
- TERRENO NATURAL - PERFIL LONGITUDINAL
- TERRENO PROJETADO - PERFIL LONGITUDINAL
- GEOMETRIA DO ESCOAMENTO
- CURVAS DE NÍVEL

01

TECHPROJ Consultoria e Projetos Ltda
 Eng. Renato Lúcio Cavalcante de Oliveira

Comissão Permanente de Licitação
 Prefeitura Municipal de Santana do Acaraú
 Rua...
 Santana do Acaraú / CE
 Maio / 2013



ST	ESTACÃO	PROFUND.	ALTIMETRIA	PROFUND.	ALTIMETRIA
0.00	0+00.00	48.92	48.92	48.92	48.92
0.05	0+05.00	47.84	47.84	47.84	47.84
0.07	0+07.00	48.53	48.53	48.53	48.53
0.08	0+08.00	49.01	49.01	49.01	49.01
0.08	0+08.00	49.03	49.03	49.03	49.03
0.09	0+09.00	48.51	48.51	48.51	48.51
0.10	0+10.00	48.28	48.28	48.28	48.28
0.10	0+10.00	48.01	48.01	48.01	48.01
0.11	0+11.00	47.93	47.93	47.93	47.93
0.12	0+12.00	48.00	48.00	48.00	48.00
0.12	0+12.00	48.11	48.11	48.11	48.11
0.13	0+13.00	48.05	48.05	48.05	48.05
0.14	0+14.00	48.51	48.51	48.51	48.51
0.14	0+14.00	48.55	48.55	48.55	48.55
0.15	0+15.00	49.03	49.03	49.03	49.03
0.16	0+16.00	49.03	49.03	49.03	49.03
0.16	0+16.00	49.03	49.03	49.03	49.03
0.17	0+17.00	49.03	49.03	49.03	49.03
0.18	0+18.00	49.03	49.03	49.03	49.03
0.19	0+19.00	49.03	49.03	49.03	49.03
0.20	0+20.00	49.03	49.03	49.03	49.03
0.21	0+21.00	49.03	49.03	49.03	49.03
0.22	0+22.00	49.03	49.03	49.03	49.03
0.23	0+23.00	49.03	49.03	49.03	49.03
0.24	0+24.00	49.03	49.03	49.03	49.03
0.25	0+25.00	49.03	49.03	49.03	49.03
0.26	0+26.00	49.03	49.03	49.03	49.03
0.27	0+27.00	49.03	49.03	49.03	49.03
0.28	0+28.00	49.03	49.03	49.03	49.03
0.29	0+29.00	49.03	49.03	49.03	49.03
0.30	0+30.00	49.03	49.03	49.03	49.03
0.31	0+31.00	49.03	49.03	49.03	49.03
0.32	0+32.00	49.03	49.03	49.03	49.03
0.33	0+33.00	49.03	49.03	49.03	49.03
0.34	0+34.00	49.03	49.03	49.03	49.03
0.35	0+35.00	49.03	49.03	49.03	49.03
0.36	0+36.00	49.03	49.03	49.03	49.03
0.37	0+37.00	49.03	49.03	49.03	49.03
0.38	0+38.00	49.03	49.03	49.03	49.03
0.39	0+39.00	49.03	49.03	49.03	49.03
0.40	0+40.00	49.03	49.03	49.03	49.03
0.41	0+41.00	49.03	49.03	49.03	49.03
0.42	0+42.00	49.03	49.03	49.03	49.03
0.43	0+43.00	49.03	49.03	49.03	49.03
0.44	0+44.00	49.03	49.03	49.03	49.03
0.45	0+45.00	49.03	49.03	49.03	49.03
0.46	0+46.00	49.03	49.03	49.03	49.03
0.47	0+47.00	49.03	49.03	49.03	49.03
0.48	0+48.00	49.03	49.03	49.03	49.03
0.49	0+49.00	49.03	49.03	49.03	49.03
0.50	0+50.00	49.03	49.03	49.03	49.03

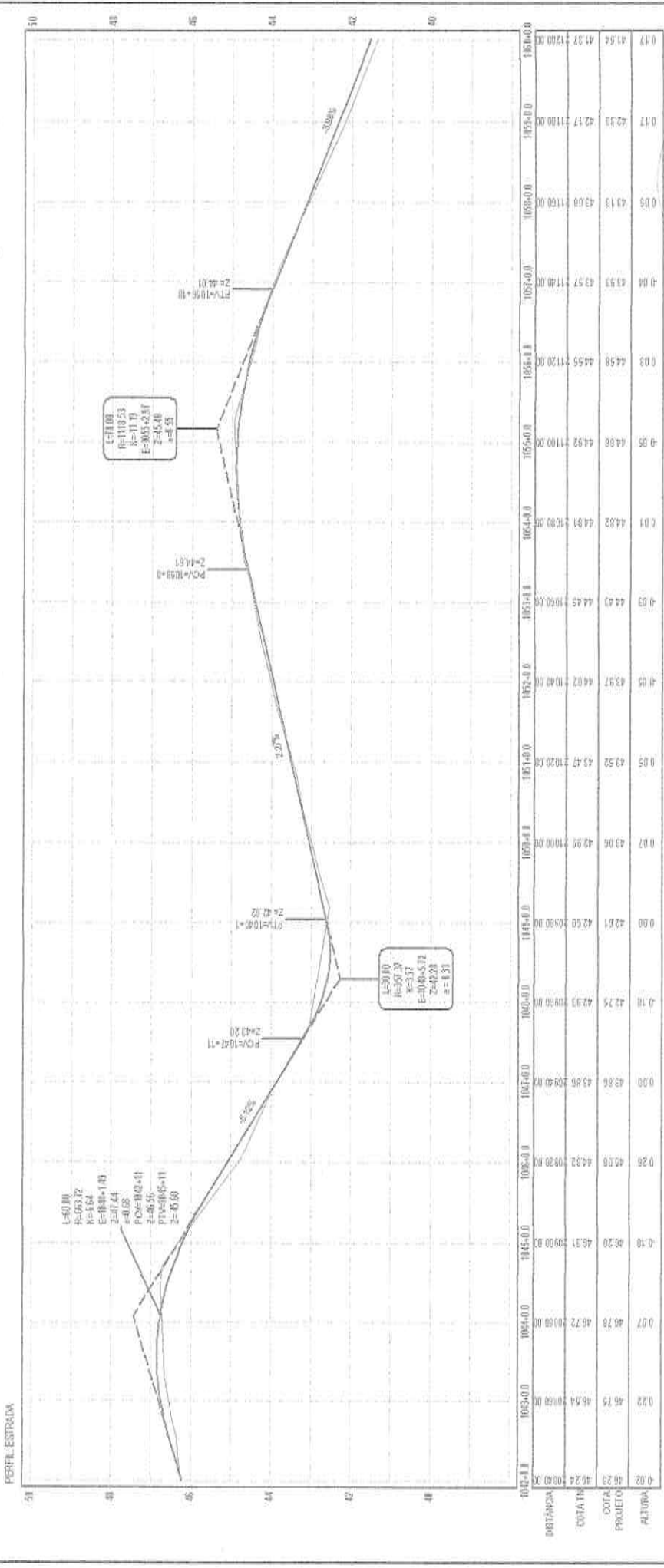
01 PLANTA - PERFIL
 ESCALA PLANTA: 1:1000
 ESCALA V: 1:1000
 ESCALA H: 1:500

- Legenda:**
- ALINHAMENTO/ESTACIONAMENTO
 - TERRENO NATURAL - PERFIL LONGITUDINAL
 - TERRENO PROJETADO - PERFIL LONGITUDINAL
 - Muro
 - SETA SENTIDO DO ESCORRIMENTO
 - BORDO DA ESTRADA
 - CURVAS DE NÍVEL
 - EDIFICAÇÕES
 - CERCA



Recuperação de Estradas Wornas
 Prefeitura Municipal de Santarém do Acaraú
 Engº Renato Lúcio Cavalcante de Oliveira
 Engº Civil RNP 060004760 - 1- Sócio

Projeto: Terraplenagem e Pavimentação
 Local: Santarém do Acaraú / CE
 Data: Maio / 2018



01 PLANTA - PERFIL
 ESCALA PLANTA: 1/1000
 ESCALA H: 1/1000
 ESCALA V: 1/100

Legenda:

- ALINHAMENTO / ESTUDOS DE ALINHAMENTO
- MEDO-FIXO
- MARGEM
- BORDO DA ENTRADA
- EDIFICAÇÕES
- VEREÇA
- TERRENO NATURAL - PERFIL LONGITUDINAL
- TERRENO PROJETADO - PERFIL LONGITUDINAL
- SETA SINTÉTICA DO ESCARAMENTO
- CURVAS DE NÍVEL

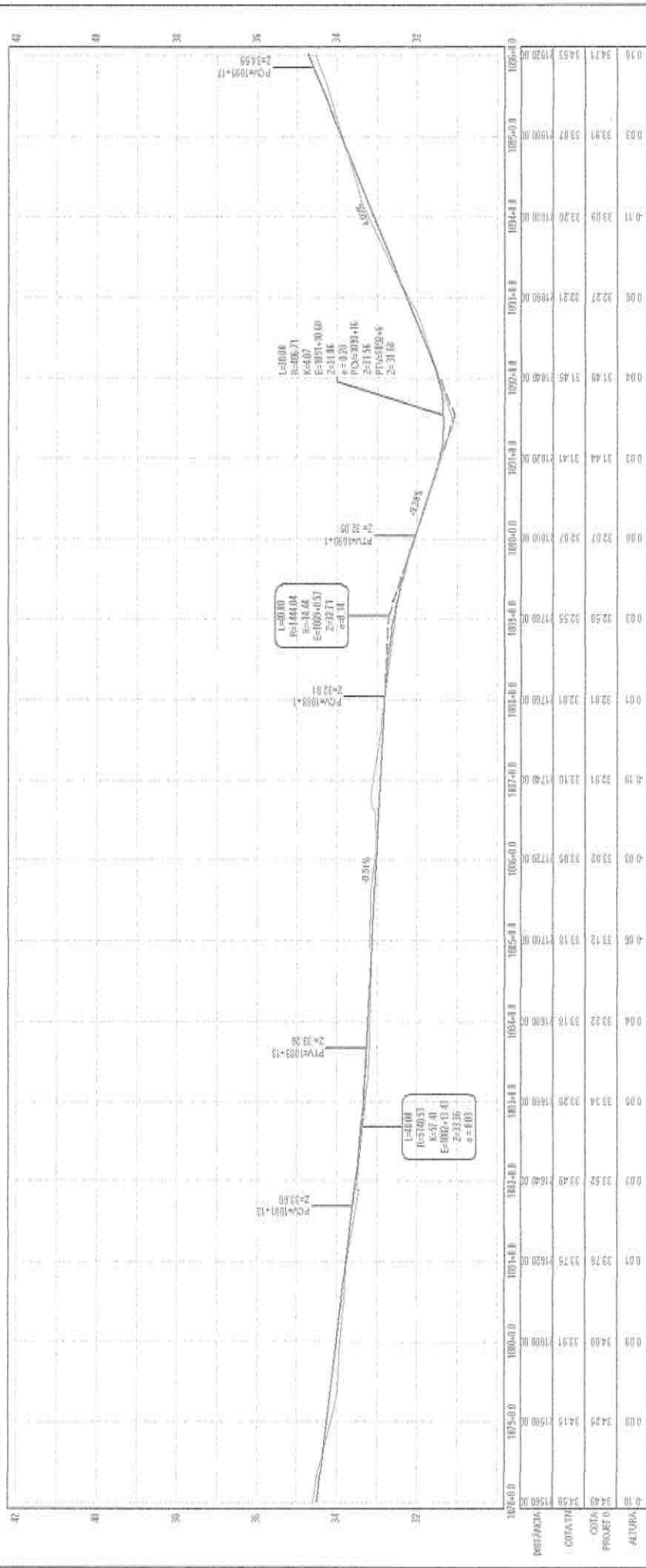
TECHPROJ Consultoria e Projetos Ltda
 Rua: ...
 Engº Renato Lúcio Cavalcante de Oliveira
 CREA: ...

Comissão Permanente de Licitação
 Nº 408
 61

Recuperação de Estradas Viciadas
 Prefeitura Municipal de Saracá do Açu
 Maio / 2018



PERFIL ESTADIA



01 PLANTA - PERFIL
 ESCALA PLANTA 1:1000
 ESCALA H 1:1000
 ESCALA V 1:1000

Comissão Permanente de
2017
 Terceiro e Quarto Turnos
 Local: Secretaria do Meio Ambiente
 Data: 10/07/2018

REVISÃO: []
 Elaborado: []
 Verificado: []
 Aprovado: []
 Escala: []

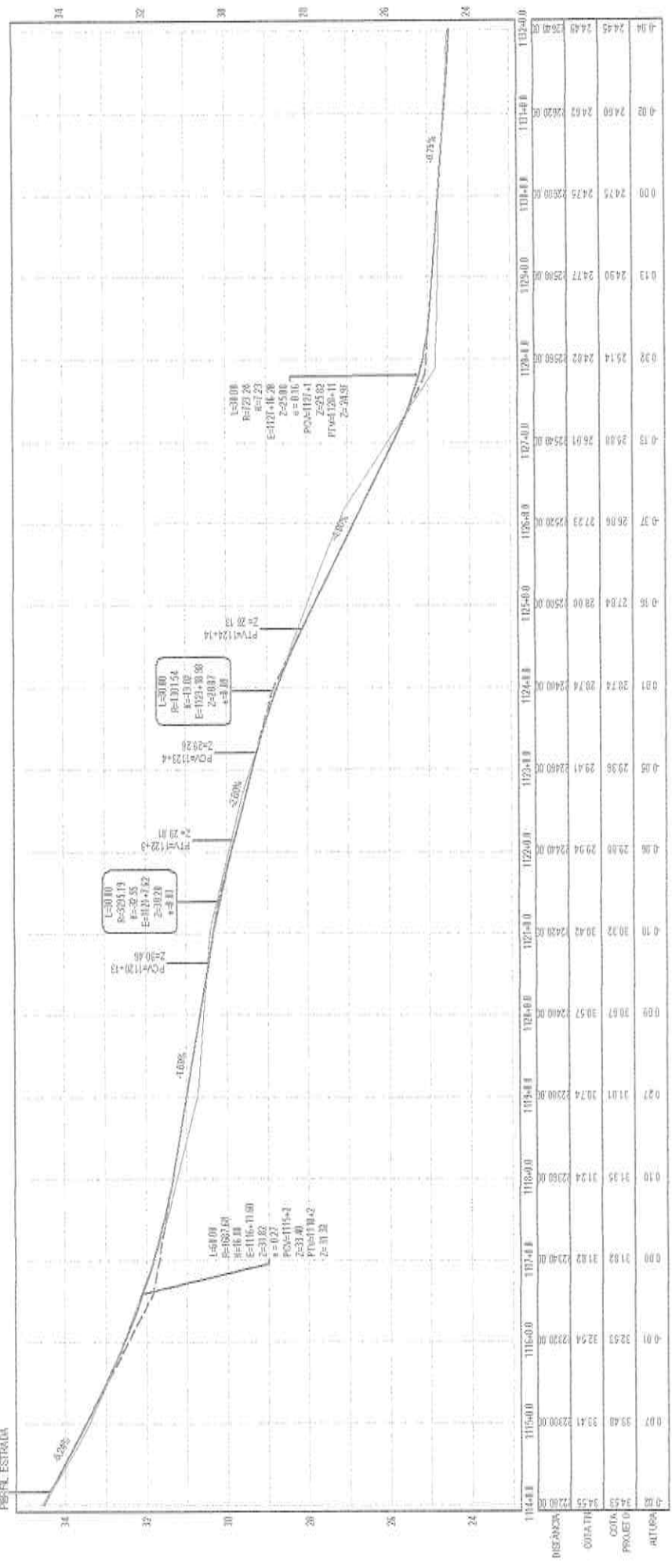
Projeto: []
 Professor: []

TECHPRO Consultoria e Projetos Ltda
 Eng.º Renato Lúcio Cavalcante de Oliveira
 Eng.º Civil RNP 060004760 - 1 - Sócio

Recuperação de Estradas Urbanas
 Prefeitura Municipal de Serintim do Acauá

Legenda:

- 1:1000 ALINHAMENTO/ESTAGUEAMENTO
- TERRENO ATUAL - PERFIL LONGITUDINAL
- TERRENO PROJETADO - PERFIL LONGITUDINAL
- MEIO-FIO
- BETA
- MURO
- BORDO DA ESTRADA
- CURVAS DE NÍVEL
- ENTORÇÕES
- CERCA



01 PLANTA - PERFIL
 ESCALA PLANTA: 1/1000
 ESCALA V: 1/100

Legenda:

- 14.00 ALINHAMENTO/ESTACAMENTO
- MEIO-FIO
- MURO
- BORDO DA ESTRADA
- EDIFICAÇÕES
- REDEJA
- TERRENO NATURAL - PERFIL LONGITUDINAL
- TERRENO PROJETADO - PERFIL LONGITUDINAL
- SETA SENTIDO DO ESCOAMENTO
- CHUVAS DE NIVEL

Comissão Permanente de FISC

Projeto: Recuperação e Pavimentação
 Local: Avenida Antônio Carlos - São João del-Rei - Minas Gerais

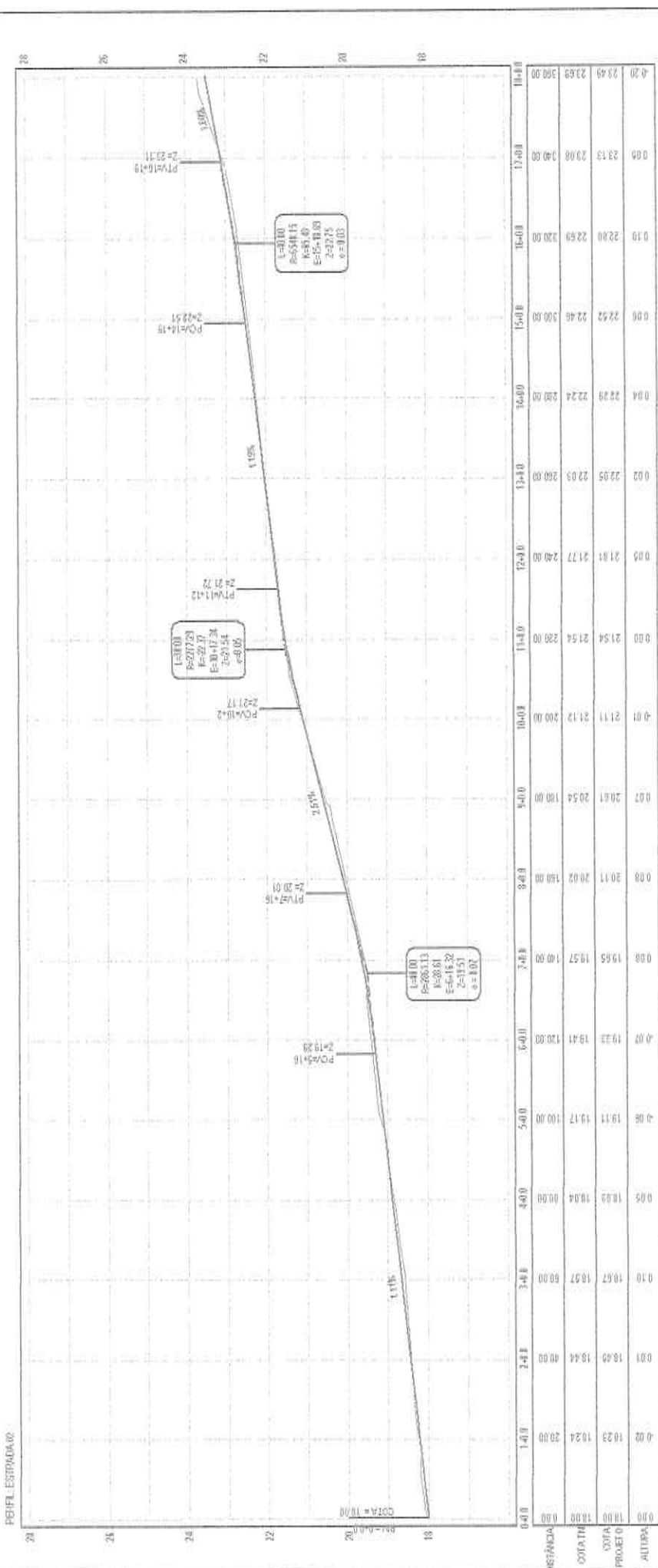
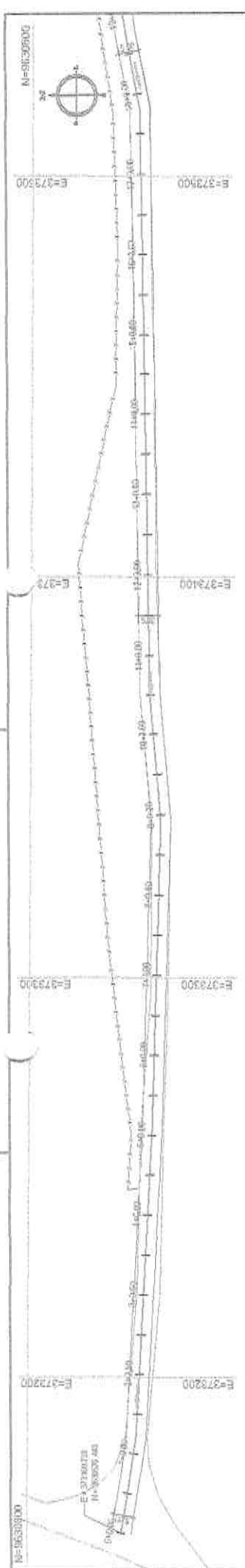
65

65

Recuperação de Estradas Vizinhas
 Prefeitura Municipal de Santana do Acaú

Dirigente: Rogério Vele
 Diretor: Rogério Vele

TECHPROJ Consultoria e Projetos Ltda
 Engº Renato Lúcio Cavalcante de Oliveira
 Fmº Civil RNP 061004760 - 1 - Sócio



ESTACÃO	0+00	1+00	2+00	3+00	4+00	5+00	6+00	7+00	8+00	9+00	10+00	11+00	12+00	13+00	14+00	15+00	16+00	17+00	18+00
ALTIMETRIA	18.00	18.03	18.04	18.07	18.17	19.17	19.17	19.17	19.17	19.17	19.17	19.17	19.17	19.17	19.17	19.17	19.17	19.17	19.17
COTA PROJETO	18.00	18.03	18.04	18.07	18.17	19.17	19.17	19.17	19.17	19.17	19.17	19.17	19.17	19.17	19.17	19.17	19.17	19.17	19.17
ALTURA	0.00	0.03	0.04	0.07	0.17	0.17	0.17	0.17	0.17	0.17	0.17	0.17	0.17	0.17	0.17	0.17	0.17	0.17	0.17

01 PLANTA - PERFIL
 ESCALA PLANTA: 1:1000
 ESCALA H: 1:1000
 ESCALA V: 1:100

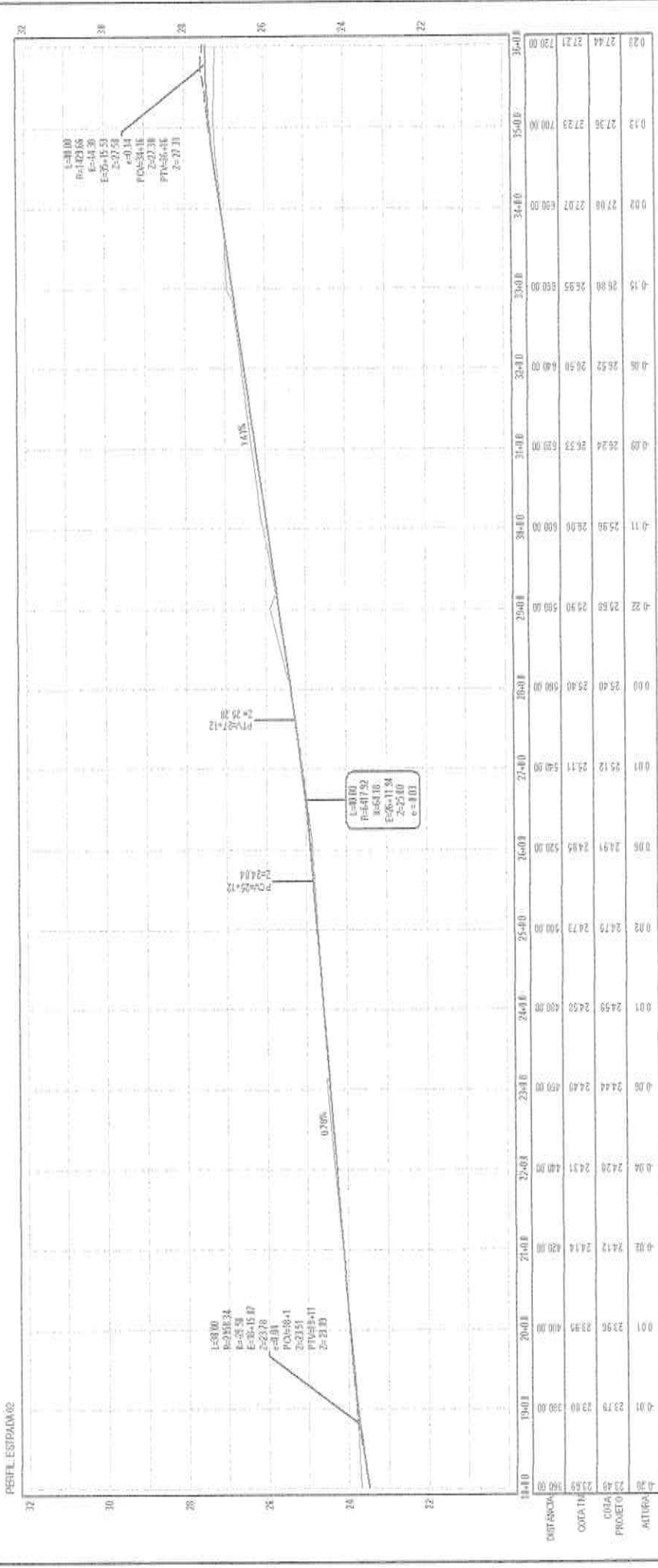
TECHPROJ Consultoria e Projetos Ltda
 Eng.º Renald Lúcio Cavalcante de Oliveira
 Eng.º Civil RNP-060004760-1-5m

Legenda:

- 1:4.00 ALINHAMENTO ESTABELECIDO
- 1:4.00 TERRENO NATURAL - PERFIL LONGITUDINAL
- 1:4.00 TERRENO PROJETADO - PERFIL LONGITUDINAL
- 1:4.00 M.E.O.
- 1:4.00 SETA SENTIDO DO ESCOAMENTO
- 1:4.00 BORDO DA ESTRADA
- 1:4.00 CHIRRS DE NÍVEL
- 1:4.00 EDIFICAÇÕES
- 1:4.00 CERCA

Recuperação de Estradas Vicinais
 Prefeitura Municipal de Sarlatana do Acre
 Rua: ...
 CEP: ...

Comissão Permanente de Licitação
 Nº 018/2015
 Pregão nº 018/2015



ESTACÃO	18+00	19+00	20+00	21+00	22+00	23+00	24+00	25+00	26+00	27+00	28+00	29+00	30+00	31+00	32+00	33+00	34+00	35+00	36+00
ALTURA	23.70	23.90	24.10	24.30	24.50	24.70	24.90	25.10	25.30	25.50	25.70	25.90	26.10	26.30	26.50	26.70	26.90	27.10	27.30
COTA DE PROJETO	23.80	24.00	24.20	24.40	24.60	24.80	25.00	25.20	25.40	25.60	25.80	26.00	26.20	26.40	26.60	26.80	27.00	27.20	27.40
QUOTA DE TERRENO	23.70	23.90	24.10	24.30	24.50	24.70	24.90	25.10	25.30	25.50	25.70	25.90	26.10	26.30	26.50	26.70	26.90	27.10	27.30

01 PLANTA - PERFIL
 ESCALA PLANTA: 1/3000
 ESCALA V: 1/100

Legenda:

- ALINHAMENTO/ESTACIONAMENTO
- TERRENO NATURAL - PERFIL LONGITUDINAL
- MEIO-FIO
- TERRENO PROJETADO - PERFIL LONGITUDINAL
- MARCO
- SETA SENTIDO DO ESTACIONAMENTO
- BORRÃO DA ESTRADA
- CURVAS DE NÍVEL
- ENTRADA
- SERVA

TECHPROJ Consultoria e Projetos Ltda
 Recuperação de Estradas Vicinais

Engº Renato Lúcio Cavalcante de Oliveira
 CREA 03/0001560-1

Comissão Permanente de Licitação
 Nº 003/2018

Objeto: Projeto de Recuperação de Estradas Vicinais

Local: Santana do Acaraú - CE

Data: Maio / 2018

Assinatura: [Assinatura]

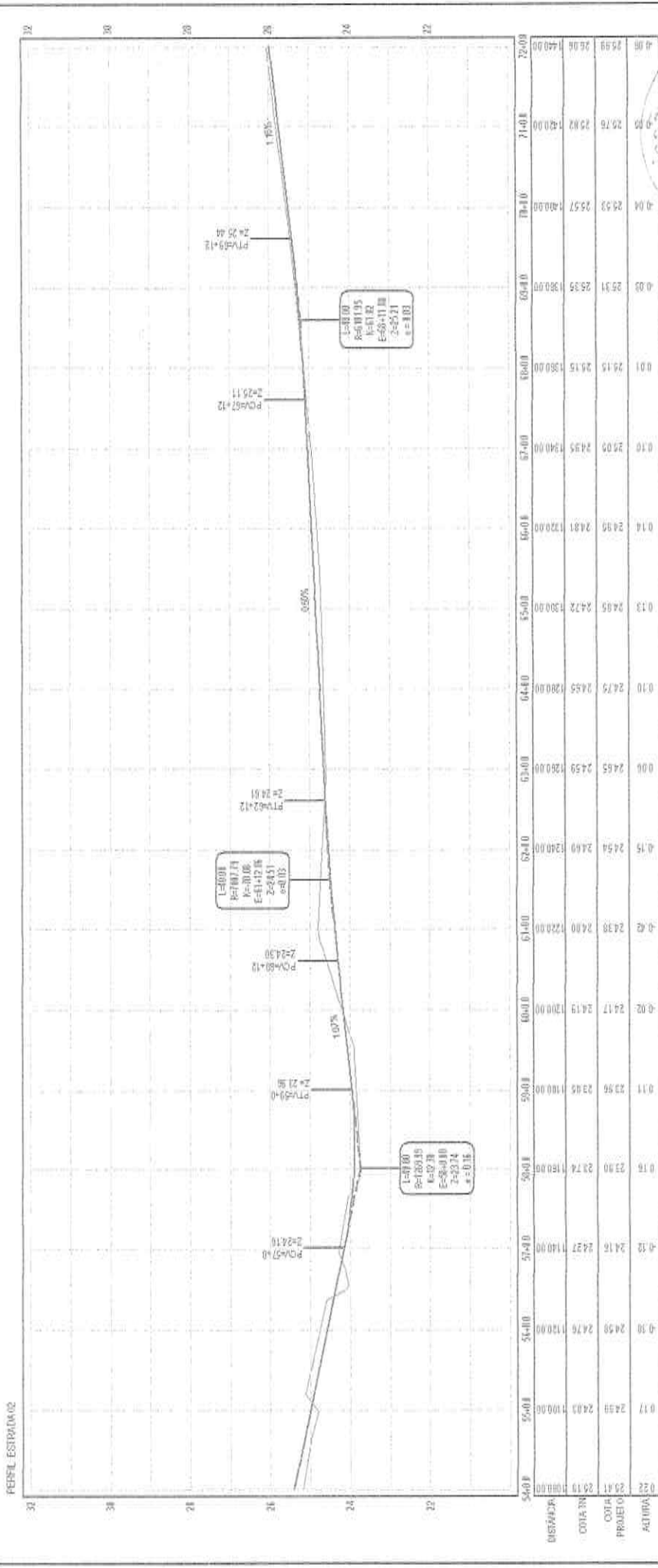
Nome: [Nome]

CPF: [CPF]

Endereço: [Endereço]

Telefone: [Telefone]

E-mail: [E-mail]



01 PLANTA - PERFIL
 ESCALA PLANTA 1:1000
 ESCALA H 1:100
 ESCALA V 1:100

Comissão Permanente de Avaliação de Projetos
 SIF
 10/11/2018


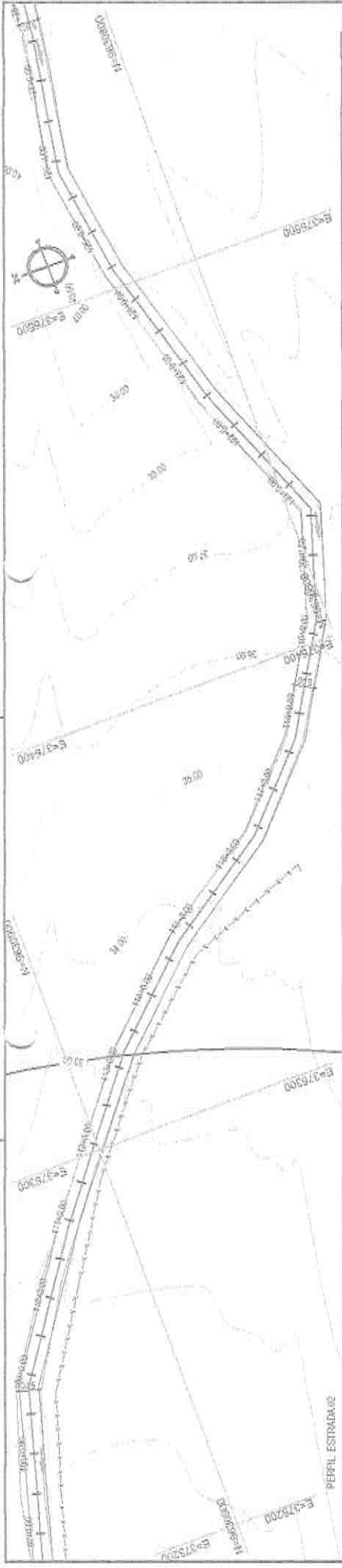
www2.techpro.com.br
 Rua: Rua da Indústria, 1000 - Jd. São José - São Paulo - SP
 Fone: (11) 3033-1111

Recuperação de Estradas Vizinhas
 Prefeitura Municipal de Santarém do Acaraú
 Eng. Renato Lúcio Cavalcante de Oliveira

Projeto: Recuperação de Estradas Vizinhas
 Local: Santarém do Acaraú/CE
 Data: Maio/2018

Legenda:

- 1:400 ALINHAMENTO/ESTABELECIMENTO
- TERRENO NATURAL - PERFIL LONGITUDINAL
- MEIADO
- TERRENO PROJETADO - PERFIL LONGITUDINAL
- MBRGO
- SETA SENTIDO DO ESCOAMENTO
- BORDO DA ESTRADA
- CURVAS DE NÍVEL
- EDIFICAÇÕES
- CERCA



L=1000
 H=151.77
 A=30.62
 E=1243.16
 Z=26.44
 P=1002
 PIV=1330
 Z=31.04
 PIV=1754
 Z=38.00

01 PLANTA - PERFIL

ESCALA PLANTA: 1/600
 ESCALA H: 1/300
 ESCALA V: 1/100

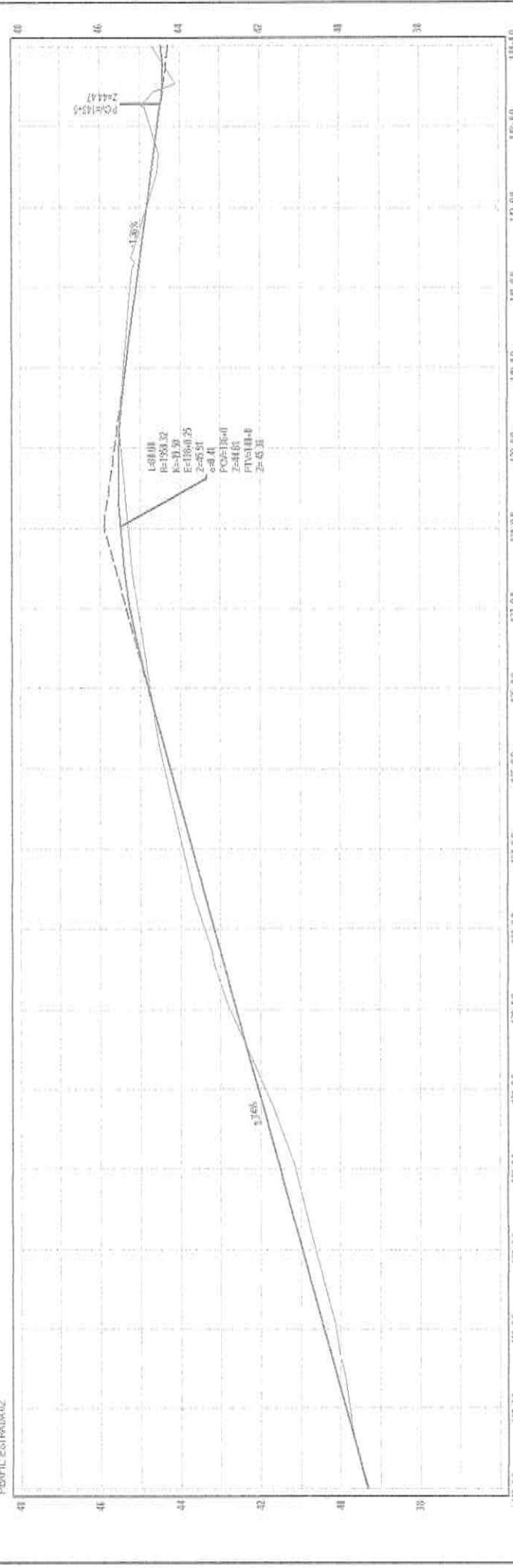
- Legenda:**
- 1:400 ALINHAMENTO/ESTACAMENTO
 - TERRENO NATURAL - PERFIL LONGITUDINAL
 - MEIO-FIO
 - TERRENO PROJETADO - PERFIL LONGITUDINAL
 - M.F.I.O
 - SETA GERMINO DO ESTACAMENTO
 - BORDO DA ESTRADA
 - CURVAS DE NIVEL
 - EDIFICACOES
 - CERCA

RECUPERAÇÃO DE ESTRADAS VICINAS
 Prefeitura Municipal de Sartano do Açu
 Rua...

TECHPROJ Engenharia e Projetos Lda
 Engº Renato Lúcio Cavalcante de Oliveira
 Engº Civil RNP-06000476R-1-5

FEAL
 FUNDACAO DE ESTUDOS DE AGRICULTURA
 LULA

COMISSÃO Permanente de Licitação
 74
 11/2008
 Comissão Permanente de Licitação



DISTANCIA	37+00	37+50	38+00	38+50	39+00	39+50	40+00	40+50	41+00	41+50	42+00	42+50	43+00	43+50	44+00	44+50	45+00	45+50	46+00	46+50	47+00
ALTURA	38.00	39.77	39.40	40.12	40.12	40.12	40.12	40.12	40.12	40.12	40.12	40.12	40.12	40.12	40.12	40.12	40.12	40.12	40.12	40.12	40.12
PROFUND.	38.00	39.77	39.40	40.12	40.12	40.12	40.12	40.12	40.12	40.12	40.12	40.12	40.12	40.12	40.12	40.12	40.12	40.12	40.12	40.12	40.12
PROFUND.	38.00	39.77	39.40	40.12	40.12	40.12	40.12	40.12	40.12	40.12	40.12	40.12	40.12	40.12	40.12	40.12	40.12	40.12	40.12	40.12	40.12
PROFUND.	38.00	39.77	39.40	40.12	40.12	40.12	40.12	40.12	40.12	40.12	40.12	40.12	40.12	40.12	40.12	40.12	40.12	40.12	40.12	40.12	40.12

01 PLANTA - PERFIL
 ESCALA PLANTA: 1:1000
 ESCALA V: 1:100

TECHPROJ CONSULTORIA E PROJETOS LTDA
 Engº Renald Lucio Cavalcante de Oliveira
 Engº Civil RNP 060004760 - 1 - S6610

Recuperação de Estradas Municipais
 Prefeitura Municipal de Santana do Acaraú

Comissão Permanente de Licitação
 Nº 075
 15/08/2010

Projeto: Pavimentação de Estradas Municipais
 Local: Santana do Acaraú - CE - 63100-000

Execução: Engenharia de Projetos Ltda.
 Rua: Rua da Liberdade, 100 - Centro - Santana do Acaraú - CE - 63100-000
 Fone: (85) 3333-1111
 E-mail: contato@techproj.com.br

Legenda:

- ALINHAMENTO/ESTACIONAMENTO
- MEIO-FIO
- MARGEM
- BORDO DA ESTRADA
- EDIFICAÇÕES
- VEREÇA
- TERRENO NATURAL - PERFIL LONGITUDINAL
- TERRENO PROJETADO - PERFIL LONGITUDINAL
- SETA SENTIDO DO ESCOAMENTO
- QUILÔMETROS

