






LEGENDA

-  EDIFICAÇÃO
-  CERCA
-  POSTE
-  ÁRVORE
-  BORDO







Lucidio Carneiro
 Eng.º Civil
 RNP: 0607567643

01 PLANTA GEOMÉTRICA
 ESCALA — 1 : 550

PROPRIETARIA (O)		
PREFEITURA MUNICIPAL DE SANTANA DO ACARAÚ		
LOCAL		
DISTRITO DE TABULEIRO ALTO		
ASSUNTO		
PAVIMENTAÇÃO EM PEDRAS TOSCAS COM CALÇADAS		
PROJETO		
ARQUITETÔNICO		
DESENHO		
PLANTA BAIXA		
ESCALA INDICADA	PROJETO	PRANCHA A/O
DATA DA ATUALIZAÇÃO	PROJECTUS ARQUITETURA CONSULTORIA L.tda	GERAL
JAN/2023	LUCIDIO CARNEIRO Crea. 6560/D	



LEGENDA

-  EDIFICAÇÃO
-  CERCA
-  POSTE
-  ARVORE
-  BORDO







Lucidio Carneiro
 Eng.º Civil
 RNP: 0607567643

01 PLANTA GEOMÉTRICA
 ESCALA — 1 : 550

PROPRIETARIA (O)		
PREFEITURA MUNICIPAL DE SANTANA DO ACARAÚ		
LOCAL		
DISTRITO DE TABULEIRO ALTO		
ASSUNTO		
PAVIMENTAÇÃO EM PEDRAS TOSCAS COM CALÇADAS		
PROJETO		
ARQUITETÔNICO		
DESENHO		
PLANTA BAIXA		
ESCALA	INDICADA	PROJETO
DATA DA ATUALIZAÇÃO	JAN/2022	PROJECTUS ARQUITETURA CONSULTORIA Lda LUCIDIO CARNEIRO RNP: 0607567643
		PRANCHA A0
		01/03



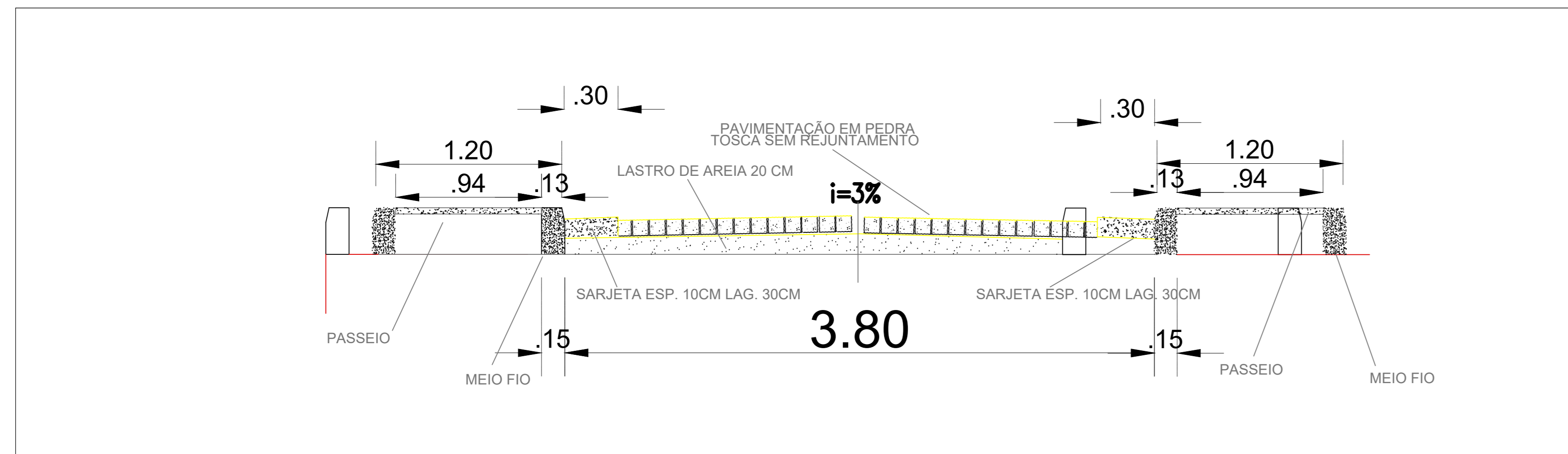
LEGENDA

-  EDIFICAÇÃO
-  CERCA
-  POSTE
-  ÁRVORE
-  BORDO

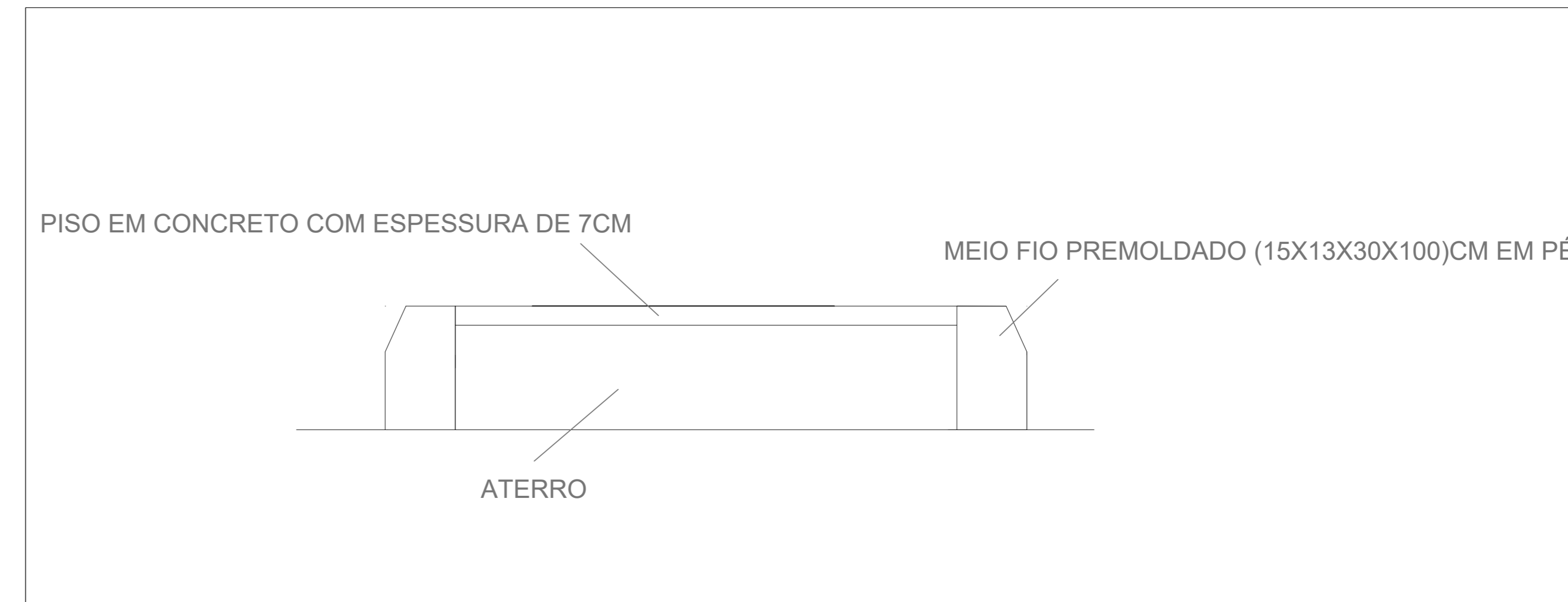

Lucídio Carneiro
 Eng.º Civil
 RNP: 0607567643

01 PLANTA GEOMÉTRICA
 ESCALA 1:550


PROPRIETARIA (O)		
PREFEITURA MUNICIPAL DE SANTANA DO ACARAÚ		
LOCAL DISTRITO DE TABULEIRO ALTO		
ASSUNTO PAVIMENTAÇÃO EM PEDRAS TOSCAS COM CALÇADAS		
PROJETO ARQUITETÔNICO		
DESENHO PLANTA BAIXA		
ESCALA INDICADA	PROJETO PROJECTUS ARQUITETURA CONSULTORIA Lda LUCÍDIO CARNEIRO 2023/560/D	PRANCHA AO 02/03
DATA DA ATUALIZAÇÃO	JAN/2023	



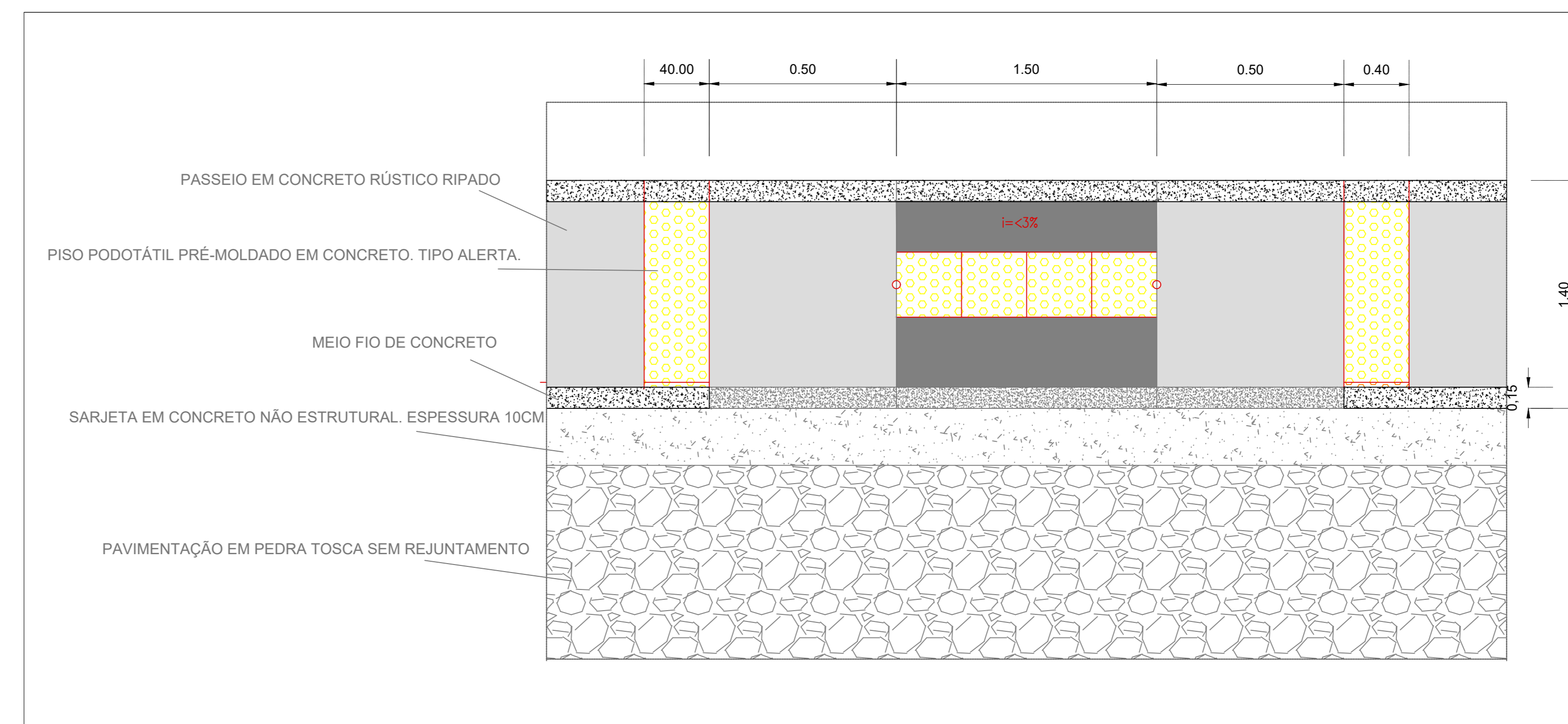
01 SEÇÃO TRANSVERSAL
ESCALA — 1 : 30



02 DETALHE PASSEIO
ESCALA — 1 : 20



04 FAIXA DE TRAVESSIA
ESCALA — 1 : 30







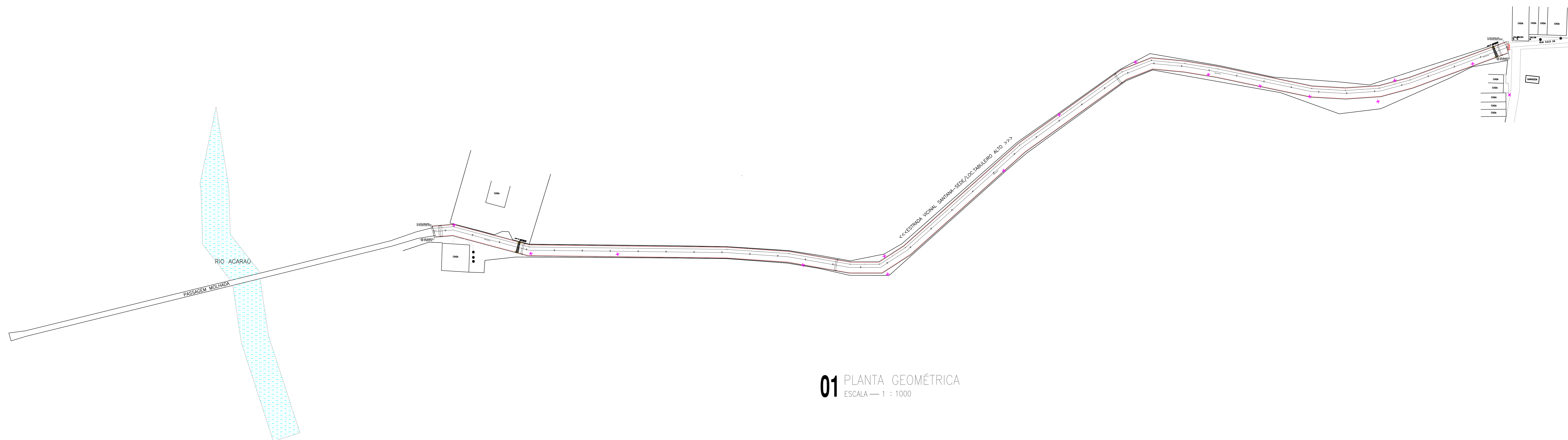
03 RAMPA DE ACESSIBILIDADE
ESCALA — 1 : 30

Lucídio Carneiro
Lucídio Carneiro
Eng.º Civil
RNP: 0607567643

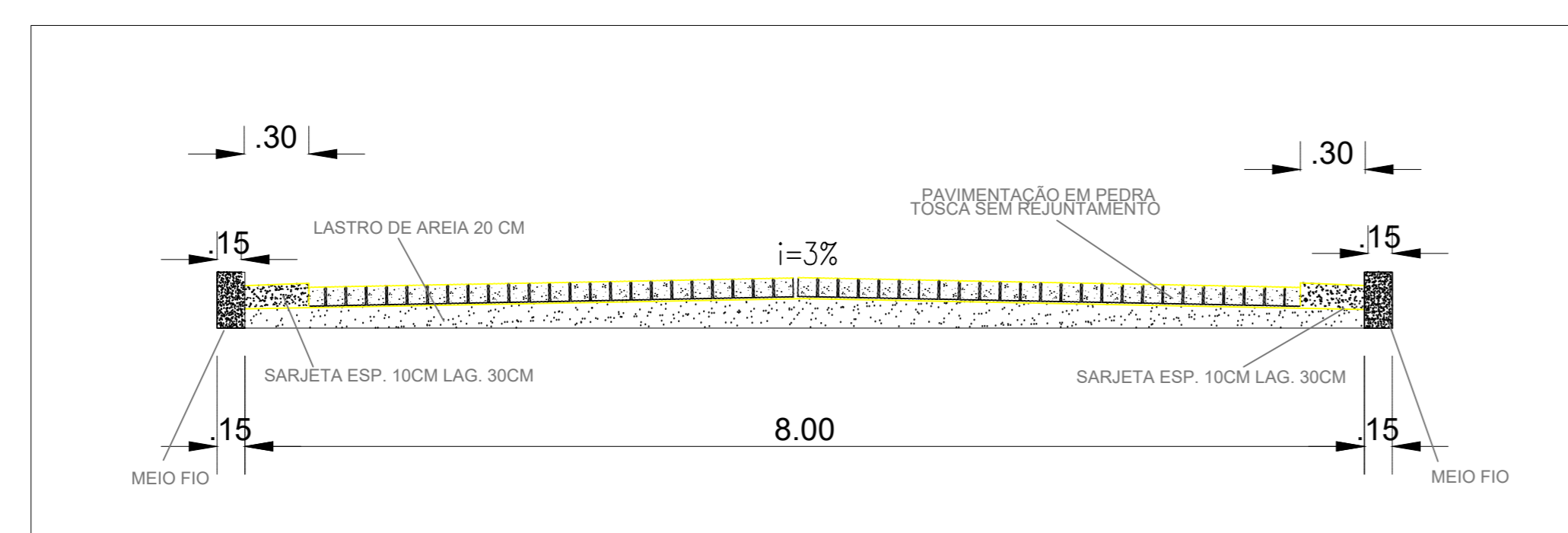
PROPRIETARIA (O) PREFEITURA MUNICIPAL DE SANTANA DO ACARAÚ		
LOCAL DISTRITO DE TABULEIRO ALTO		
ASSUNTO PAVIMENTAÇÃO EM PEDRAS TOSCAS COM CALÇADAS		
PROJETO ARQUITETÔNICO		
DESENHO DETALHES		
ESCALA INDICADA	PROJETO PROJECTUS ARQUITETURA CONSULTORIA Ltda	PRANCHA A1
DATA DA ATUALIZAÇÃO JAN/2023	LUCÍDIO CARNEIRO Crea 6560/D	03/03

LEGENDA

-  EDIFICAÇÃO
-  CERCA
-  POSTE
-  ÁRVORE
-  BORDO



01 PLANTA GEOMÉTRICA
ESCALA — 1 : 1000



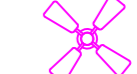




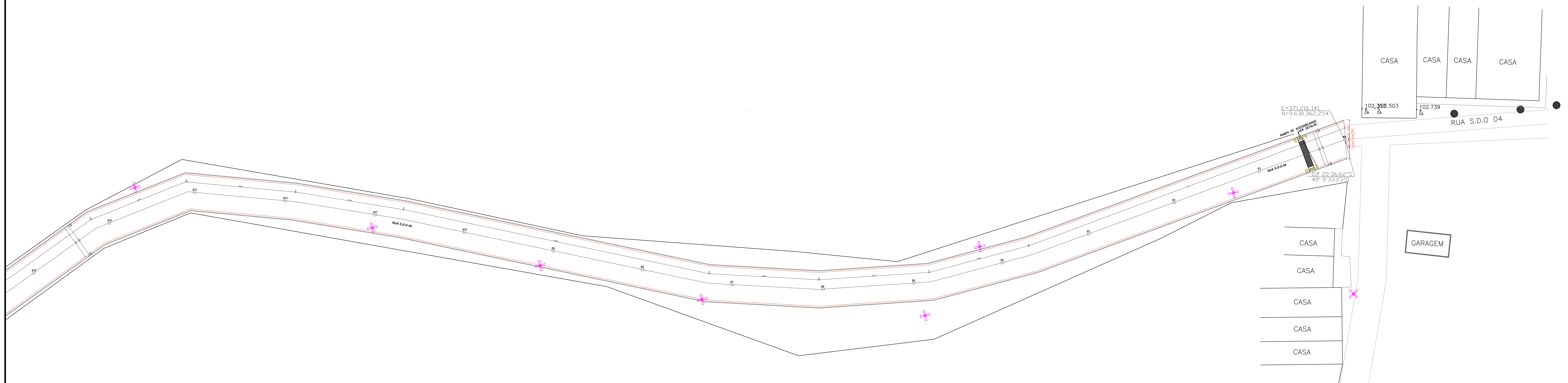
02 PERFIL TRANSVERSAL
ESCALA — 1 : 30


Lucídio Carneiro
Eng.º Civil
RNP: 0607567643

PROPRIETARIA (O)		
PREFEITURA MUNICIPAL DE SANTANA DO ACARAÚ		
LOCAL		
DISTRITO DE TABULEIRO ALTO		
ASSUNTO		
PAVIMENTAÇÃO EM PEDRAS TASCAS COM CALÇADAS		
PROJETO		
ARQUITETÔNICO		
DESENHO		
PLANTA BAIXA		
ESCALA INDICADA	PROJETO	PRANCHA A/O
DATA DA ATUALIZAÇÃO	PROJECTUS ARQUITETURA CONSULTORIA Ltda	GERAL
JAN/2023	LUCÍDIO CARNEIRO Crea 6560/D	

LEGENDA

-  EDIFICAÇÃO
-  CERCA
-  POSTE
-  ÁRVORE
-  BORDO



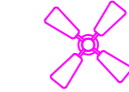




01 PLANTA GEOMÉTRICA
ESCALA — 1 : 300


Lucídio Carneiro
Eng.º Civil
RNP: 0607567643

PROPRIETARIA (O)		
PREFEITURA MUNICIPAL DE SANTANA DO ACARAÚ		
LOCAL		
DISTRITO DE TABULEIRO ALTO		
ASSUNTO		
PAVIMENTAÇÃO EM PEDRAS TOSCAS COM CALÇADAS		
PROJETO		
ARQUITETÔNICO		
DESENHO		
PLANTA BAIXA		
ESCALA INDICADA	PROJETO	PRANCHA A/O
DATA DA ATUALIZAÇÃO	PROJECTUS ARQUITETURA CONSULTORIA Ltda	01/03
JAN/2023	LUCÍDIO CARNEIRO Crea 6560/D	

LEGENDA

-  EDIFICAÇÃO
-  CERCA
-  POSTE
-  ÁRVORE
-  BORDO



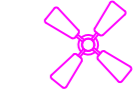




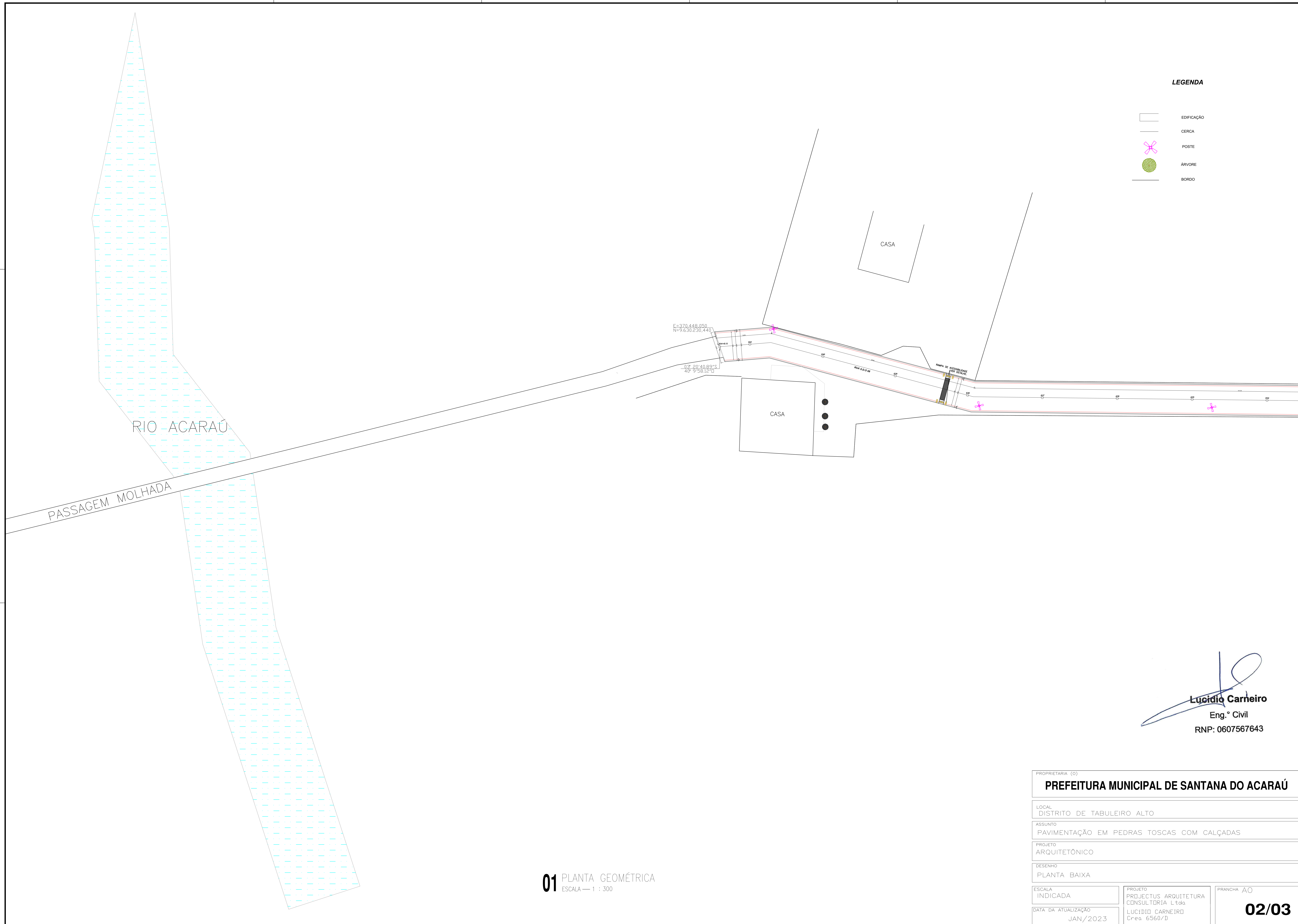

Lucidio Carneiro
Eng.º Civil
RNP: 0607567643

01 PLANTA GEOMÉTRICA
ESCALA — 1 : 300

PROPRIETARIA (O) PREFEITURA MUNICIPAL DE SANTANA DO ACARAÚ		
LOCAL DISTRITO DE TABULEIRO ALTO		
ASSUNTO PAVIMENTAÇÃO EM PEDRAS TOSCAS COM CALÇADAS		
PROJETO ARQUITETÔNICO		
DESENHO PLANTA BAIXA		
ESCALA INDICADA	PROJETO PROJECTUS ARQUITETURA CONSULTORIA Ltda	PRANCHA A/O
DATA DA ATUALIZAÇÃO JAN/2023	LUCIDIO CARNEIRO Crea 6560/D	02/03

LEGENDA

-  EDIFICAÇÃO
-  CERCA
-  POSTE
-  ÁRVORE
-  BORDO



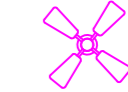




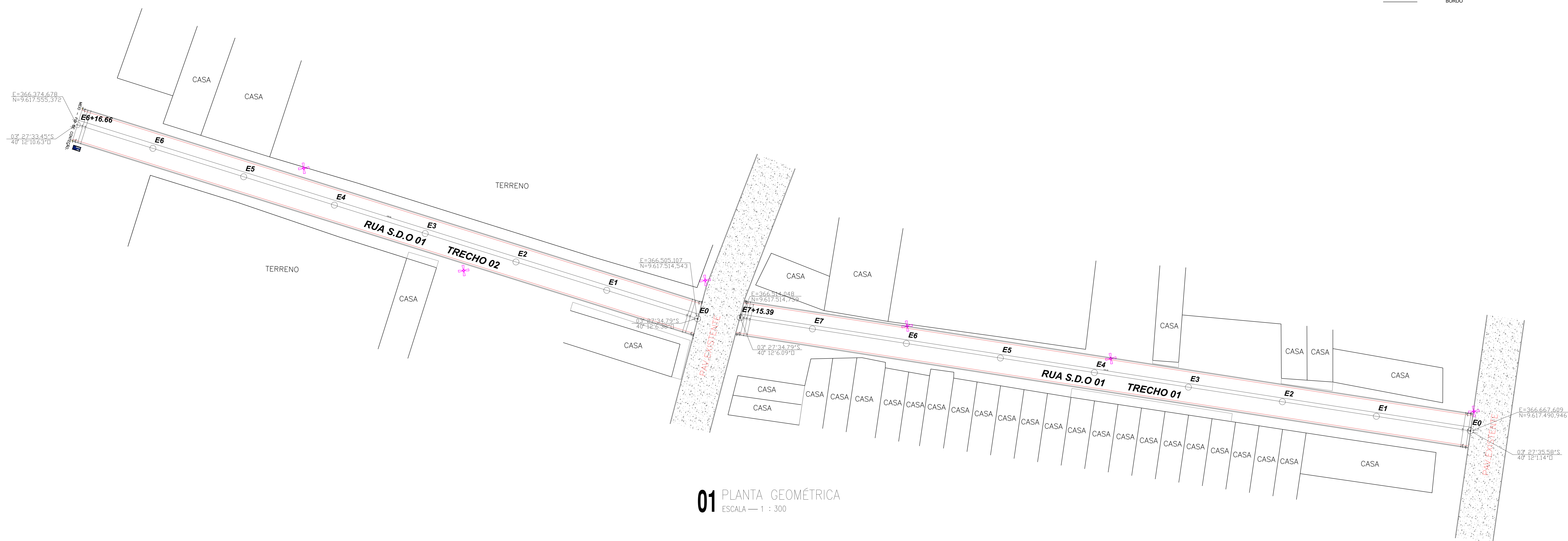

Lucídio Carneiro
 Eng.º Civil
 RNP: 0607567643

01 PLANTA GEOMÉTRICA
 ESCALA — 1 : 300

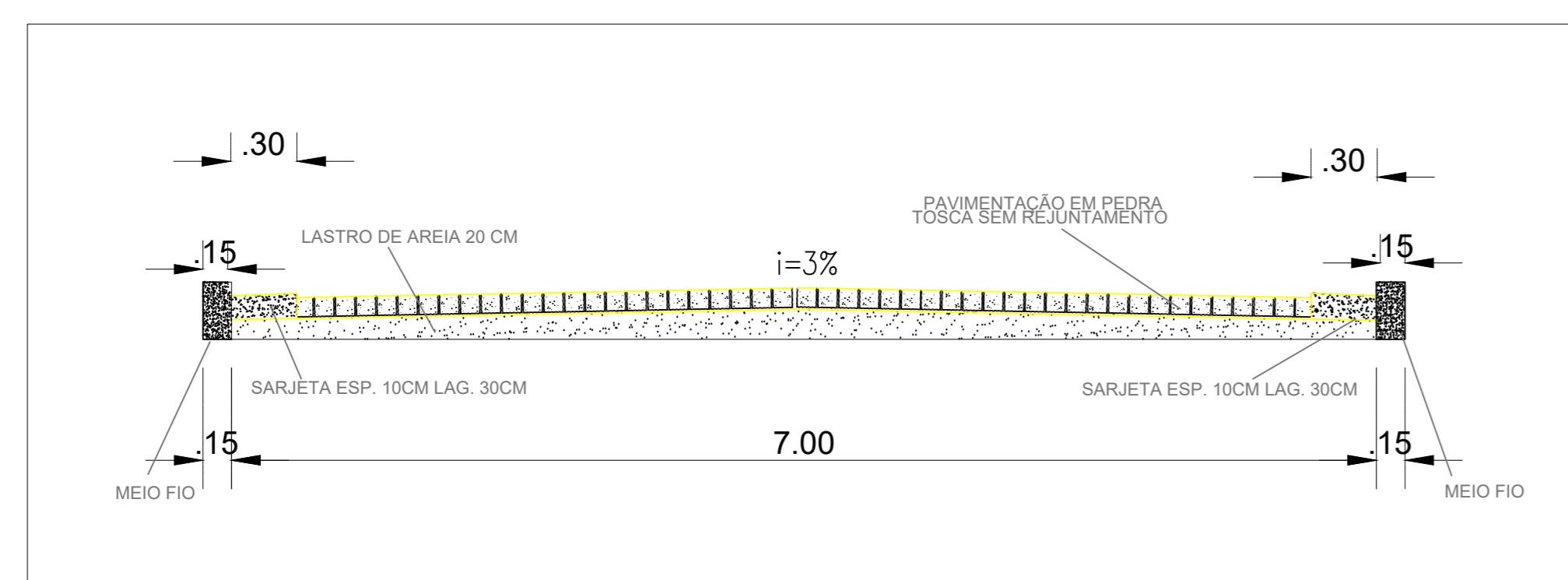
<small>PROPRIETARIA (O)</small> PREFEITURA MUNICIPAL DE SANTANA DO ACARAÚ		
<small>LOCAL</small> DISTRITO DE TABULEIRO ALTO		
<small>ASSUNTO</small> PAVIMENTAÇÃO EM PEDRAS TOSCAS COM CALÇADAS		
<small>PROJETO</small> ARQUITETÔNICO		
<small>DESENHO</small> PLANTA BAIXA		
<small>ESCALA INDICADA</small>	<small>PROJETO</small> PROJECTUS ARQUITETURA CONSULTORIA Ltda	<small>PRANCHA A0</small>
<small>DATA DA ATUALIZAÇÃO</small> JAN/2023	<small>PROJETO</small> LUCÍDIO CARNEIRO Crea 6560/D	02/03

LEGENDA

-  EDIFICAÇÃO
-  CERCA
-  POSTE
-  ÁRVORE
-  BORDO



01 PLANTA GEOMÉTRICA
ESCALA — 1 : 300








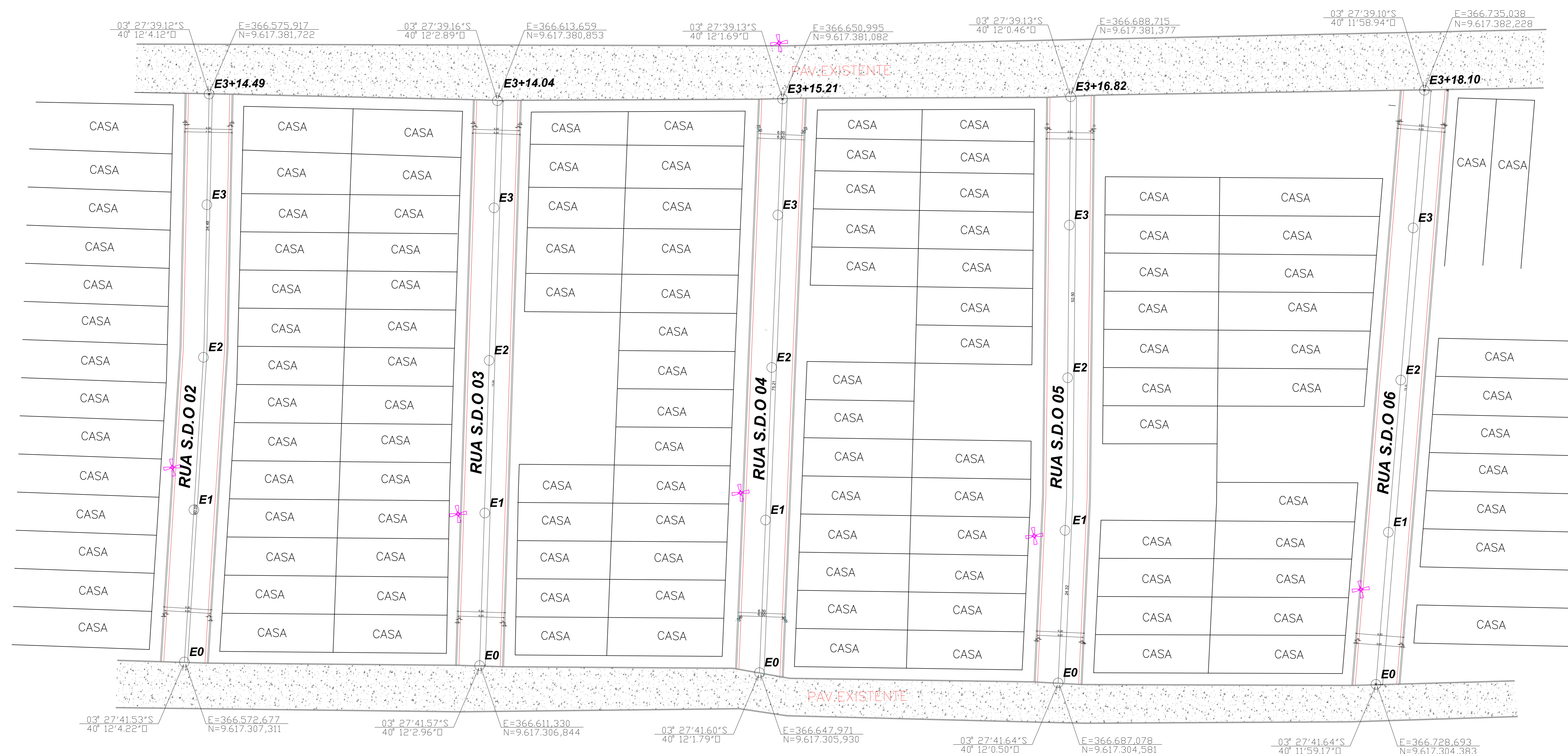
02 PERFIL TRANSVERSAL
ESCALA — 1 : 30


Lucídio Carneiro
 Eng.º Civil
 RNP: 0607567643

PROPRIETÁRIA (O)		
PREFEITURA MUNICIPAL DE SANTANA DO ACARAÚ		
LOCAL RUA: S.D.O 01, BAIRRO: PEDREGAL		
ASSUNTO PAVIMENTAÇÃO EM PEDRAS TASCAS COM CALÇADAS		
PROJETO ARQUITETÔNICO		
DESENHO PLANTA BAIXA		
ESCALA INDICADA	PROJETO PROJECTUS ARQUITETURA CONSULTORIA Ltda	PRANCHA A/O
DATA DA ATUALIZAÇÃO JAN/2023	LUCÍDIO CARNEIRO Crea 6560/D	01/01

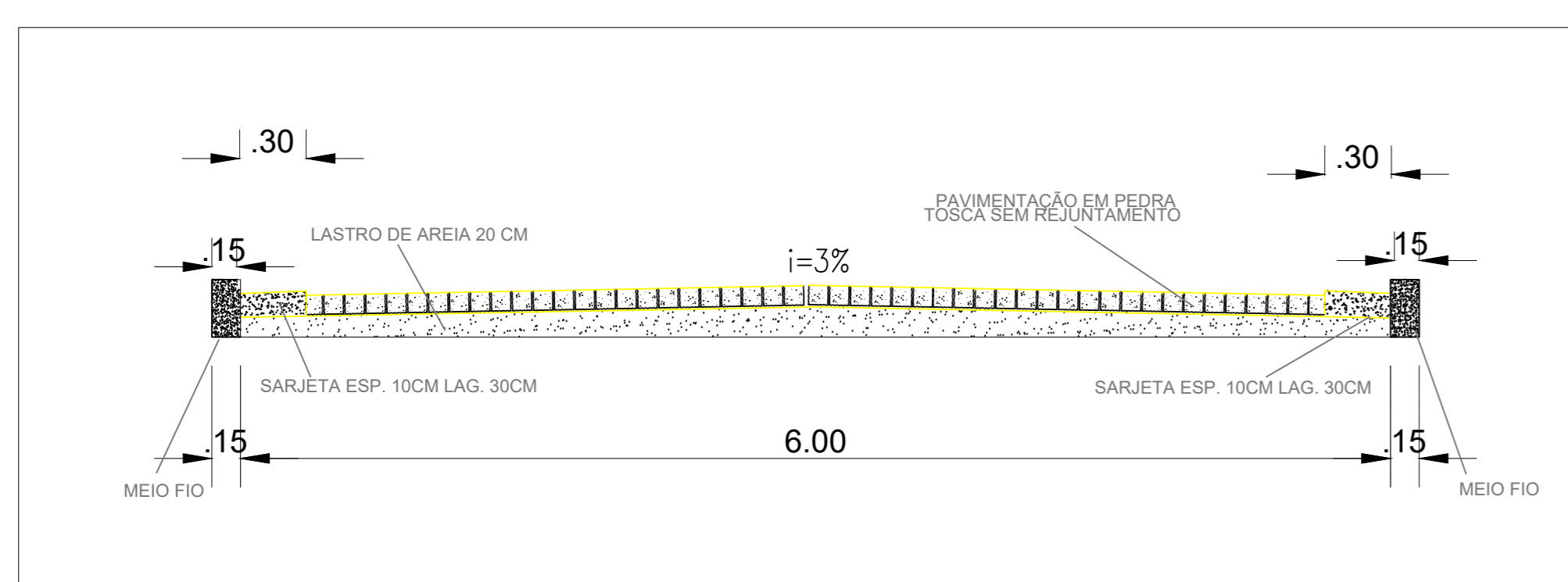
LEGENDA

-  EDIFICAÇÃO
-  CERCA
-  POSTE
-  ÁRVORE
-  BORDO



01 PLANTA GEOMÉTRICA

ESCALA — 1 : 300



02 PERFIL TRANSVERSAL




ESCALA — 1 : 30

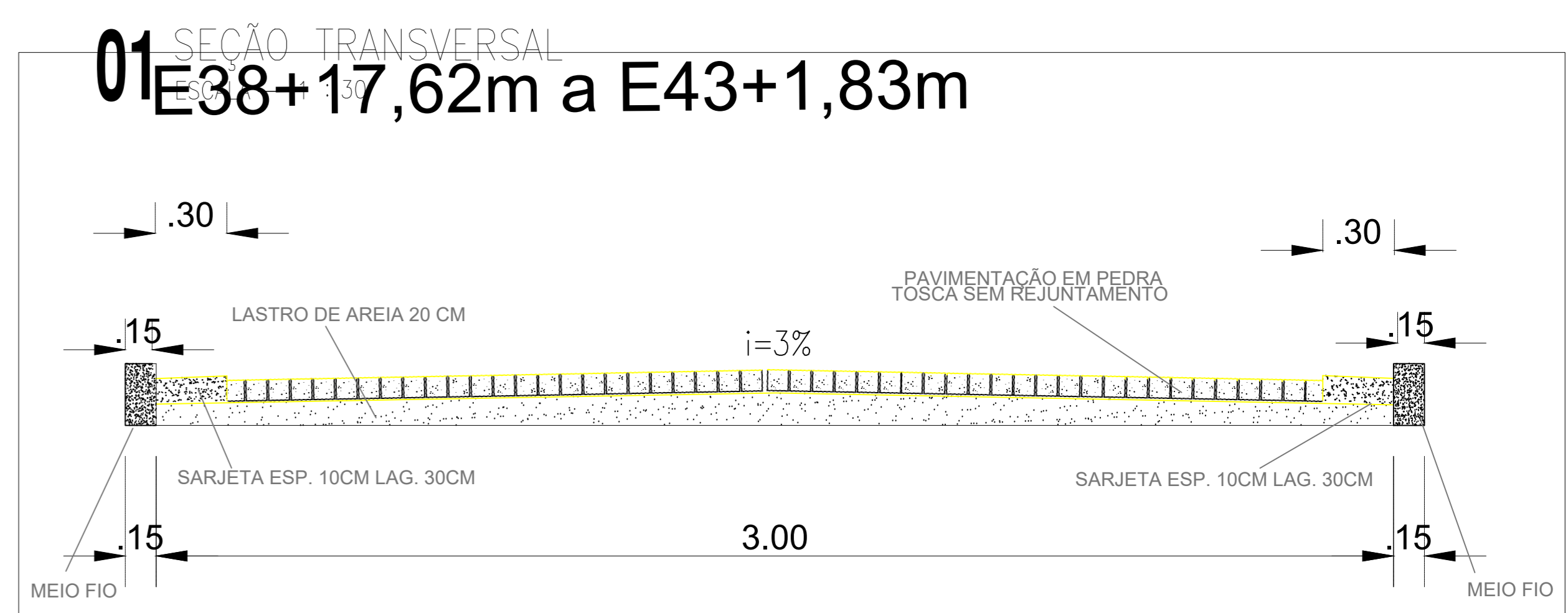
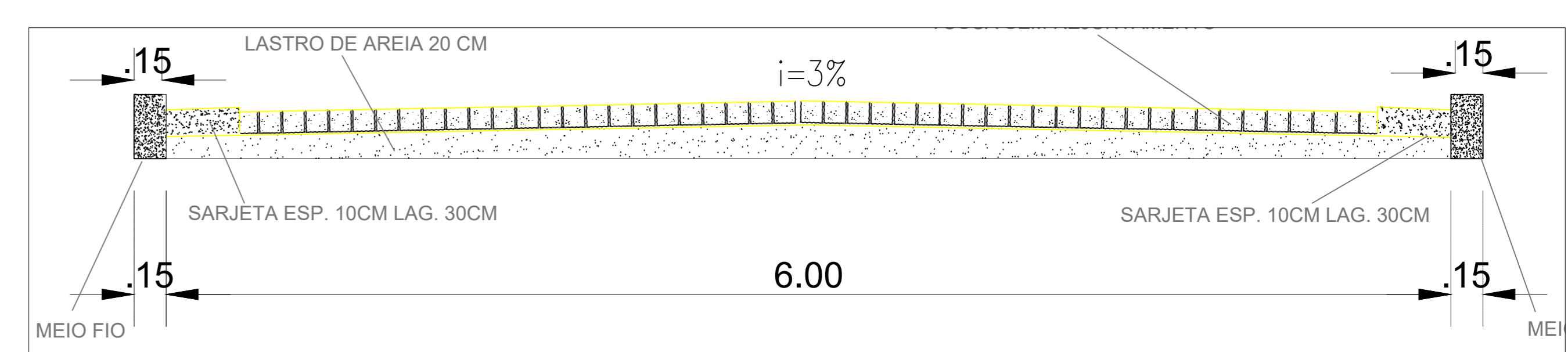
Lucídio Carneiro
Eng.º Civil
RNP: 0607567643

PROPRIETARIA (O)		
PREFEITURA MUNICIPAL DE SANTANA DO ACARAÚ		
LOCAL RUAS: S.D.O 02,03,04,05,06, BAIRRO: PEDREGAL		
ASSUNTO PAVIMENTAÇÃO EM PEDRAS TOSCAS COM CALÇADAS		
PROJETO ARQUITETÔNICO		
DESENHO PLANTA BAIXA		
ESCALA INDICADA	PROJETO PROJECTUS ARQUITETURA CONSULTORIA Ltda	PRANCHA A/O
DATA DA ATUALIZAÇÃO JAN/2023	LUCÍDIO CARNEIRO Crea 6560/D	01/01



LEGENDA

-  EDIFICAÇÃO
-  CERCA
-  POSTE
-  ÁRVORE
-  BORDO



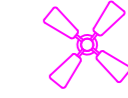




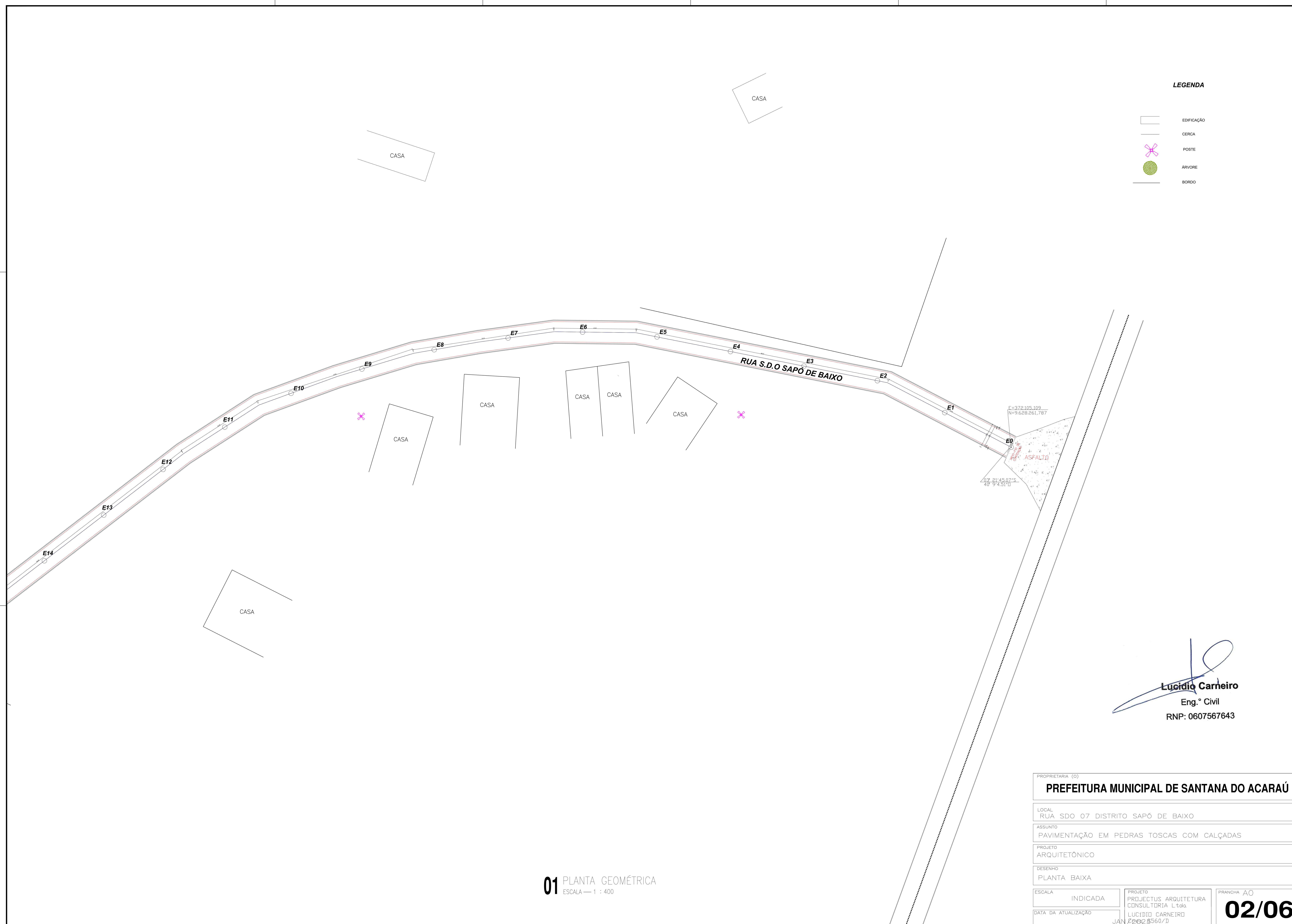
Lucídio Carneiro
Eng.º Civil
RNP: 0607567643

01 PLANTA GEOMÉTRICA
ESCALA — 1 : 800

PROPRIETÁRIA (O)		
PREFEITURA MUNICIPAL DE SANTANA DO ACARAÚ		
LOCAL		
RUA SDO 07 DISTRITO SAPÓ DE BAIXO		
ASSUNTO		
PAVIMENTAÇÃO EM PEDRAS TOSCAS COM CALÇADAS		
PROJETO		
ARQUITETÔNICO		
DESENHO		
PLANTA BAIXA		
ESCALA	INDICADA	PROJETO
DATA DA ATUALIZAÇÃO	JAN 2022	PROJECTUS ARQUITETURA CONSULTORIA L.tda
		LUCÍDIO CARNEIRO
		RNP: 0607567643
		PRANCHA A0
		01/06

LEGENDA

-  EDIFICAÇÃO
-  CERCA
-  POSTE
-  ÁRVORE
-  BORDO



E=372.105,109
N=9.628.261,787
ASFALTO
21°45'07"S
40°9'45"O



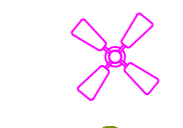



Lucídio Carneiro
 Eng.º Civil
 RNP: 0607567643

01 PLANTA GEOMÉTRICA
 ESCALA — 1 : 400

PROPRIETÁRIA (O)		
PREFEITURA MUNICIPAL DE SANTANA DO ACARAÚ		
LOCAL RUA SDO 07 DISTRITO SAPÓ DE BAIXO		
ASSUNTO PAVIMENTAÇÃO EM PEDRAS TOSCAS COM CALÇADAS		
PROJETO ARQUITETÔNICO		
DESENHO PLANTA BAIXA		
ESCALA INDICADA	PROJETO PROJECTUS ARQUITETURA CONSULTORIA Lda	PRANCHA A0
DATA DA ATUALIZAÇÃO	LUCÍDIO CARNEIRO 22/02/2020	02/06



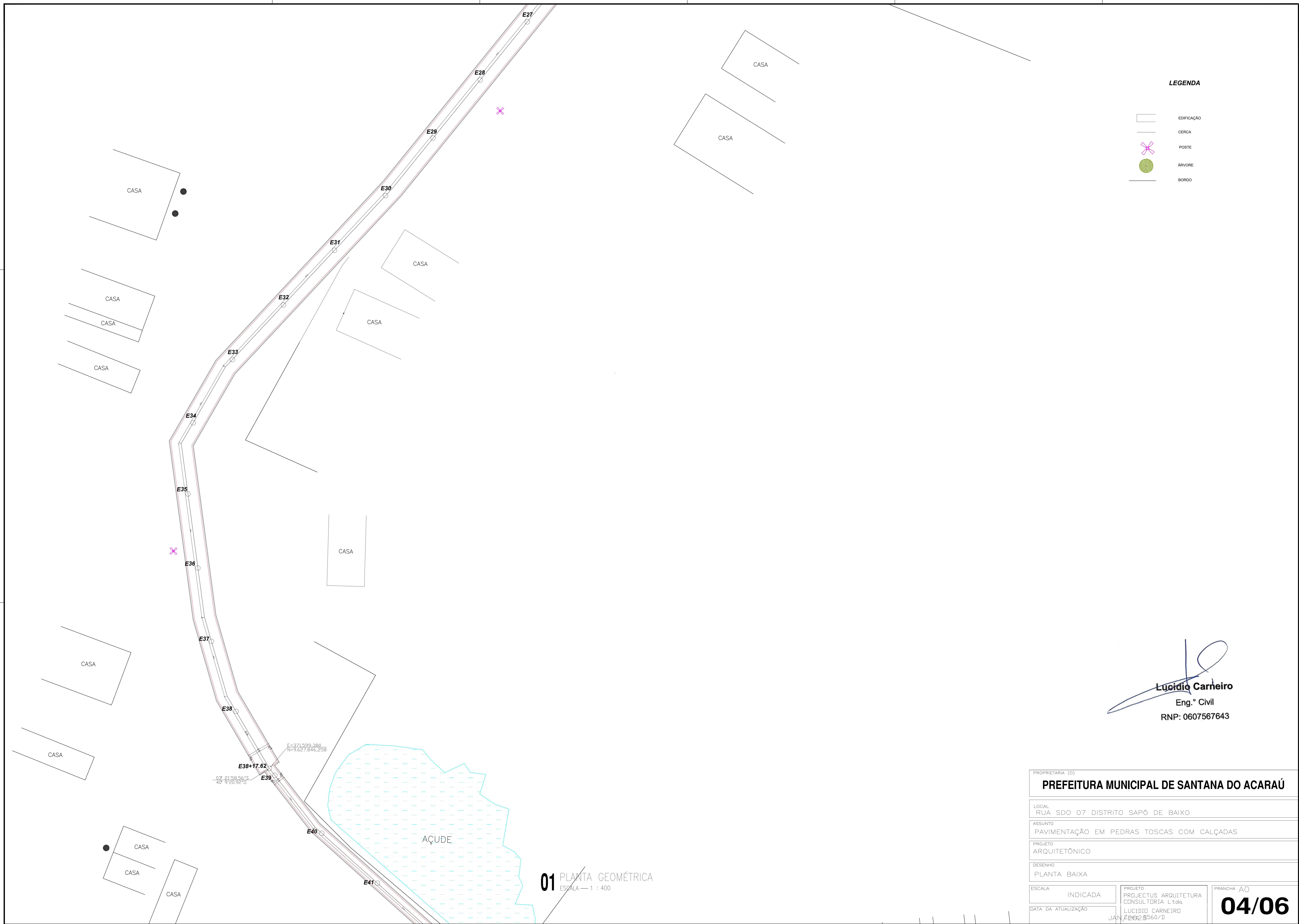
LEGENDA

-  EDIFICAÇÃO
-  CERCA
-  POSTE
-  ÁRVORE
-  BORDO






Lucídio Carneiro
 Eng.º Civil
 RNP: 0607567643

PROPRIETÁRIA (O)		
PREFEITURA MUNICIPAL DE SANTANA DO ACARAÚ		
LOCAL RUA SDO 07 DISTRITO SAPÓ DE BAIXO		
ASSUNTO PAVIMENTAÇÃO EM PEDRAS TOSCAS COM CALÇADAS		
PROJETO ARQUITETÔNICO		
DESENHO PLANTA BAIXA		
ESCALA INDICADA	PROJETO PROJECTUS ARQUITETURA CONSULTORIA Lda	PRANCHA A0
DATA DA ATUALIZAÇÃO JAN 2022	LUCÍDIO CARNEIRO 22008560/D	03/06

01 PLANTA GEOMÉTRICA
 ESCALA 1 : 400



LEGENDA



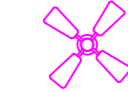


-  EDIFICAÇÃO
-  CERCA
-  POSTE
-  ÁRVORE
-  BORDO

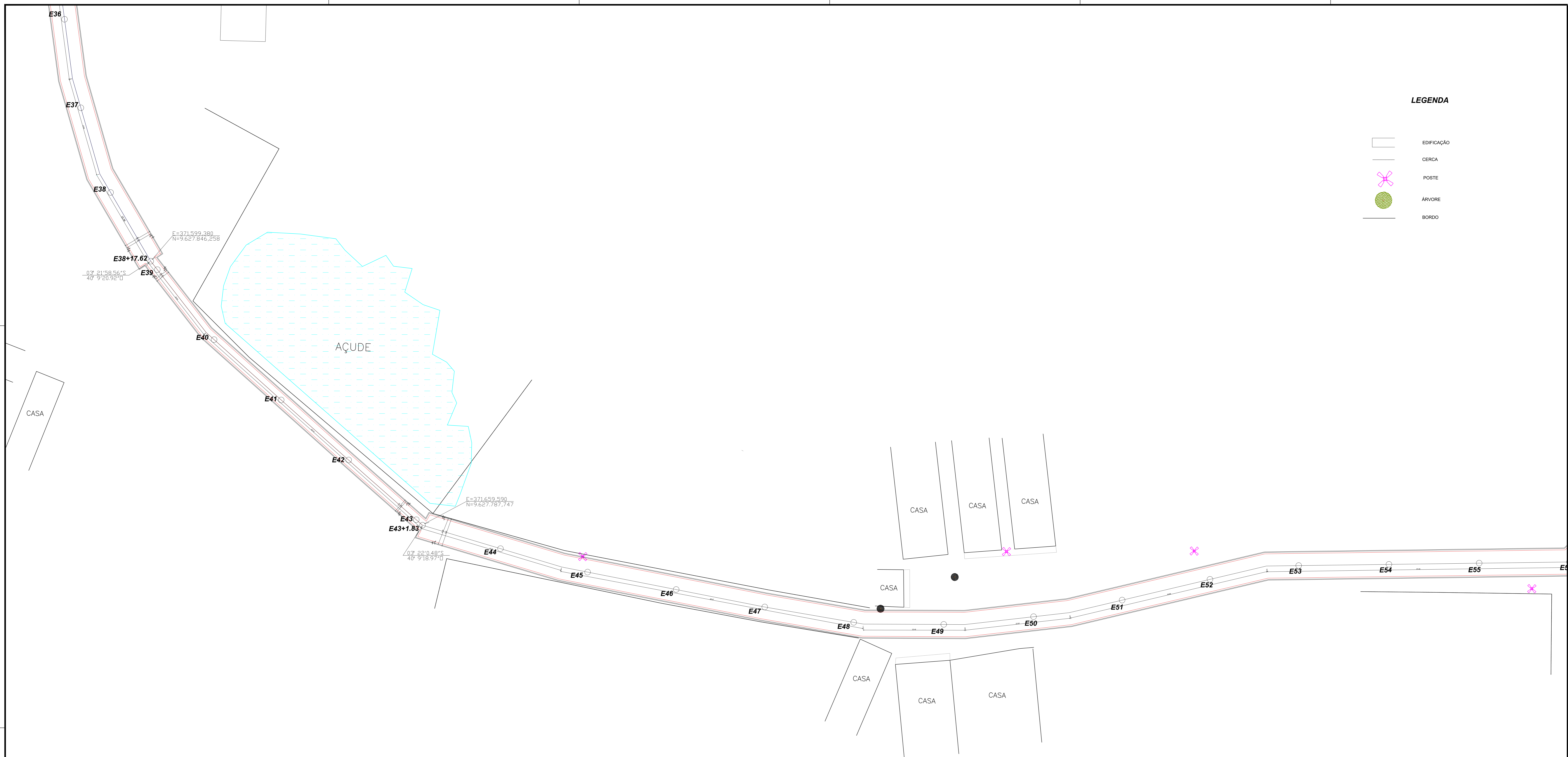

Lucidio Carneiro
 Eng.º Civil
 RNP: 0607567643

PROPRIETÁRIA (O)		
PREFEITURA MUNICIPAL DE SANTANA DO ACARAÚ		
LOCAL RUA SDO 07 DISTRITO SAPÓ DE BAIXO		
ASSUNTO PAVIMENTAÇÃO EM PEDRAS TOSCAS COM CALÇADAS		
PROJETO ARQUITETÔNICO		
DESENHO PLANTA BAIXA		
ESCALA INDICADA	PROJETO PROJECTUS ARQUITETURA CONSULTORIA Lda	PRANCHA A0
DATA DA ATUALIZAÇÃO JAN 2020	LUCIDIO CARNEIRO 22/02/2020	04/06

01 PLANTA GEOMÉTRICA
 ESCALA — 1 : 400

LEGENDA

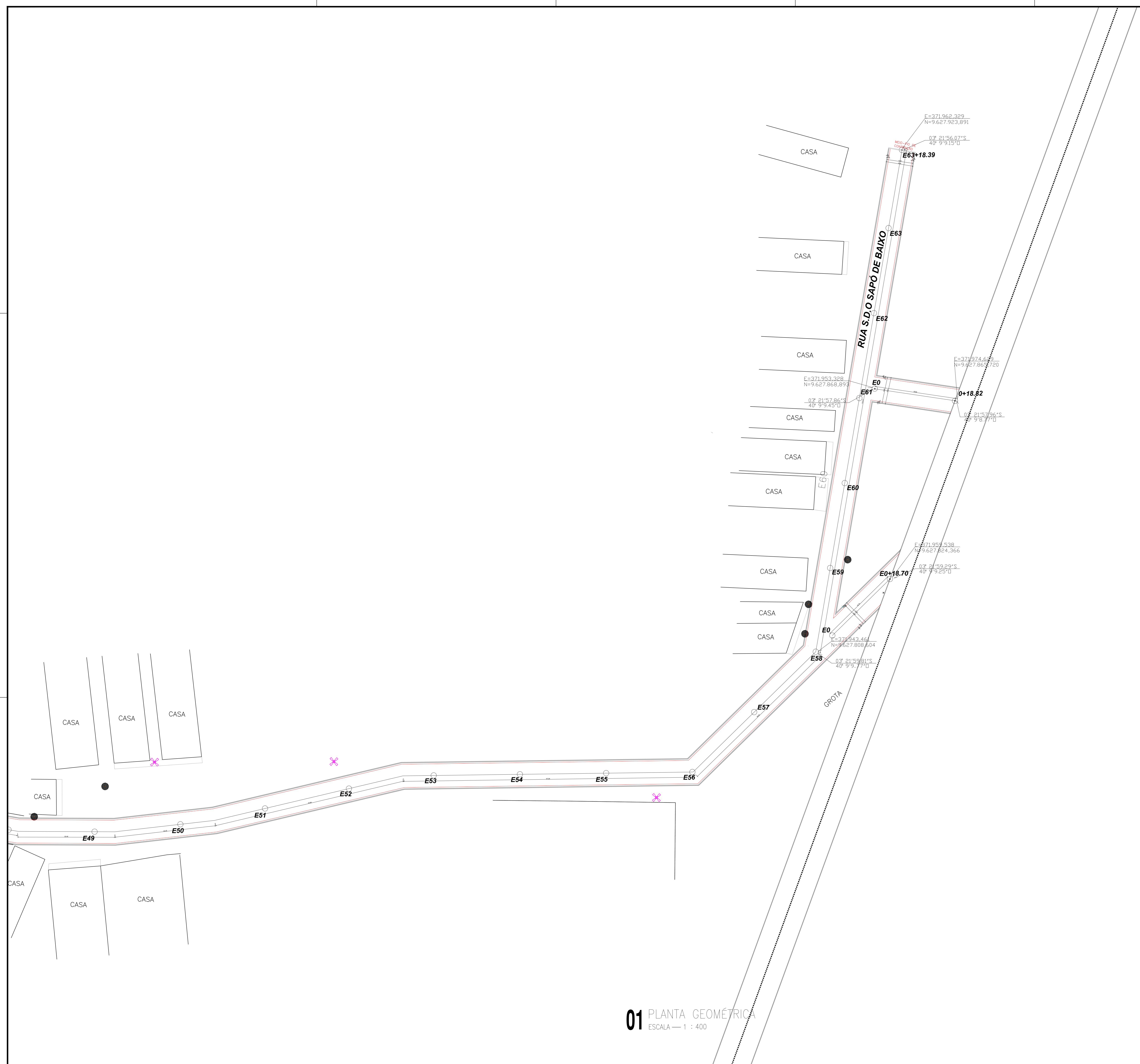
-  EDIFICAÇÃO
-  CERCA
-  POSTE
-  ÁRVORE
-  BORDO





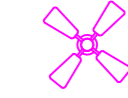



Lucídio Carneiro
 Eng.º Civil
 RNP: 0607567643

01 PLANTA GEOMÉTRICA
 ESCALA — 1 : 400

PROPRIETARIA (O)		
PREFEITURA MUNICIPAL DE SANTANA DO ACARAÚ		
LOCAL		
RUA SDO 07 DISTRITO SAPÓ DE BAIXO		
ASSUNTO		
PAVIMENTAÇÃO EM PEDRAS TOSCAS COM CALÇADAS		
PROJETO		
ARQUITETÔNICO		
DESENHO		
PLANTA BAIXA		
ESCALA	INDICADA	PROJETO
DATA DA ATUALIZAÇÃO	JAN 2022	PROJECTUS ARQUITETURA CONSULTORIA Ltda
		LUCÍDIO CARNEIRO
		RNP: 0607567643
		PRANCHA A0
		05/06



LEGENDA

-  EDIFICAÇÃO
-  CERCA
-  POSTE
-  ÁRVORE
-  BORDO


Lucidio Carneiro
 Eng.º Civil
 RNP: 0607567643

01 PLANTA GEOMÉTRICA
 ESCALA — 1 : 400

<small>PROPRIETÁRIA (O)</small> PREFEITURA MUNICIPAL DE SANTANA DO ACARAÚ		
<small>LOCAL</small> RUA SDO 07 DISTRITO SAPÓ DE BAIXO		
<small>ASSUNTO</small> PAVIMENTAÇÃO EM PEDRAS TOSCAS COM CALÇADAS		
<small>PROJETO</small> ARQUITETÔNICO		
<small>DESENHO</small> PLANTA BAIXA		
<small>ESCALA</small> INDICADA	<small>PROJETO</small> PROJECTUS ARQUITETURA CONSULTORIA Lda	<small>PRANCHA A0</small> 06/06
<small>DATA DA ATUALIZAÇÃO</small> JAN 2022	<small>PROJETO</small> LUCIDIO CARNEIRO 22028560/D	